



Umweltbericht

Parallelverfahren

- 7. Änderung des Flächennutzungsplanes
- vorhabenbezogener Bebauungsplan „Solarpark Osterberg“

Umweltbericht als Teil der Begründung mit

- Eingriffs- und Ausgleichsregelung
- Ausführungs- und Beweidungskonzept

Fassung vom 07.02.2023

PUNCTO *plan*

Bauleitplanung
Augsburger Straße 17
86551 Aichach
Tel. 08251 - 20 46 048
Fax. 08251 - 20 46 029

Inhaltsverzeichnis

1.	Einleitung	6
2.	Inhalt und Ziele des Bauleitplans	6
3.	Ziele des Umweltschutzes in Fachgesetzen und Fachplänen	7
3.1	Fachgesetze auf Bundes- und Landesebene	7
3.1.1	<i>Bundes-Klimaschutzgesetz (KSG) und Klimaschutzprogramm 2030</i>	7
3.1.2	<i>Baugesetzbuch (BauGB)</i>	7
3.1.3	<i>Erneuerbare-Energien-Gesetz (EEG)</i>	8
3.1.4	<i>Bayrisches Klimaschutzgesetz (BayKlimaG)</i>	8
3.1.5	<i>Landesentwicklungsprogramm Bayern (LEP)</i>	9
3.1.6	<i>Weitere Gesetze auf Bundes- und Landesebene</i>	11
3.2	Fachpläne und Beschlüsse auf Regionaler Ebene.....	11
3.2.1	<i>Regionalplan (RP)</i>	11
3.2.2	<i>Flächennutzungsplan (FNP)</i>	12
3.2.3	<i>Darstellung der in Fachplänen festgesetzten Ziele des Umweltschutzes</i>	13
4.	Prognose über die Umweltwirkungen	14
4.1	Boden, Wasser und Fläche.....	14
4.1.1	<i>Bestand</i>	14
4.1.2	<i>Auswirkungen</i>	15
4.1.3	<i>Bewertung</i>	17
4.2	Tiere, Pflanzen und biologische Vielfalt.....	17
4.2.1	<i>Bestand</i>	17
4.2.2	<i>Auswirkungen</i>	17
4.2.3	<i>Bewertung</i>	19
4.3	Luft und Lokalklima	19
4.3.1	<i>Bestand</i>	19
4.3.2	<i>Auswirkungen</i>	19
4.3.3	<i>Bewertung</i>	20
4.4	Landschaftsbild und Erholung.....	20
4.4.1	<i>Bestand</i>	20
4.4.2	<i>Auswirkungen</i>	21
4.4.3	<i>Bewertung</i>	22
4.5	Mensch	22
4.5.1	<i>Bestand</i>	22

4.5.2	<i>Auswirkungen</i>	22
4.5.3	<i>Bewertung</i>	24
4.6	Kultur- und Sachgüter	25
4.6.1	<i>Bestand</i>	25
4.6.2	<i>Auswirkungen</i>	25
4.6.3	<i>Bewertung</i>	26
4.7	Wechselwirkungen zwischen den Umweltbelangen	26
4.8	Eingesetzte Techniken und Stoffe.....	26
4.9	Art und Menge der erzeugten Abfälle und ihre Beseitigung.....	27
4.10	Nutzung erneuerbarer Energien sowie sparsame und effiziente Nutzung von Energie	27
4.11	Treibhausgasemissionen und Klimaschutz.....	27
4.12	Anfälligkeit für schwere Unfälle, Katastrophen und die Folgen des Klimawandels	27
4.13	Kumulierung benachbarter Plangebiete	28
4.14	Voraussichtliche Entwicklung des Umweltzustands bei Nichtdurchführung.....	28
5.	Minimierung und Auswirkungen des Vorhabens	28
5.1	Maßnahmen zur Vermeidung und Minimierung der baubedingten und nachhaltigen Auswirkungen	28
5.2	Verbleibende negative Auswirkungen des Vorhabens.....	31
5.3	Verbleibende positive Auswirkungen des Vorhabens	32
6.	Eingriffs- und Ausgleichsregelung	32
6.1	Ermittlung des Kompensationsbedarfs gemäß Leitfaden	32
6.1.1	<i>Ermittlung des Kompensationsfaktors</i>	33
6.1.2	<i>Ermittlung des Ausgleichsbedarfs</i>	33
6.1.3	<i>Ausgleichsmaßnahmen</i>	34
6.2	Verbalargumentative Behandlung des Eingriffs in das Landschaftsbild	34
6.3	Beurteilung von Eingriff und Ausgleich gemäß Biotopwertverfahren	36
7.	Voraussichtliche Entwicklung des Umweltzustands bei Nichtdurchführung	39
8.	Planungsalternativen und Begründung der getroffenen Wahl	39
8.1	Ebene des Flächennutzungsplans	39
8.2	Alternativen im Geltungsbereich.....	40
9.	Artenschutzrechtliche Prüfung.....	41

10.	Ausführungs- und Beweidungskonzept	42
10.1	Ausführung.....	42
10.2	Beweidungskonzept im Solarpark	43
11.	Schlussenteil	44
11.1	Methodik und Hinweise auf Schwierigkeiten und Kenntnislücken.....	44
11.2	Monitoring	44
11.3	Allgemeinverständliche Zusammenfassung	45
11.4	Aufstellungsvermerk.....	45
12.	Literatur	46

1. Einleitung

Die Energiebauern GmbH plant südlich des Weilers Osterberg der Gemeinde Bernbeuren, im Landkreis Weilheim-Schongau in Bayern die Errichtung einer Photovoltaikanlage. Hierfür wird ein vorhabenbezogener Bebauungsplan „Solarpark Osterberg“ aufgestellt. Der Aufstellungsbeschluss wurde in der Sitzung des Gemeinderats vom 22.02.2022 gefasst.

Für die hier gegenständliche Planung wird ein Parallelverfahren durchgeführt. Dies bedeutet, dass zeitgleich mit der Aufstellung des vorhabenbezogenen Bebauungsplans (vBP) auch der Flächennutzungsplan (FNP) geändert wird. Gemäß der Liste der Träger öffentlicher Belange (TÖB-Liste) werden alle TÖB zu beiden Verfahren beteiligt. Aus Gründen der Übersichtlichkeit dient dieser Umweltbericht sowohl der Begründung des vBP-Verfahrens als auch der Begründung des FNP-Verfahrens als Bestandteil. Die Betrachtung der Auswirkungen des Projektes auf die Umwelt beschränkt sich nicht nur auf den Geltungsbereich des vBP bzw. den Änderungsbereich des FNP, der nachfolgend als Plangebiet bezeichnet wird, sondern orientiert sich an der Reichweite der Auswirkungen auf die Umwelt.

2. Inhalt und Ziele des Bauleitplans

Ziel des Bauleitplans ist die Schaffung von Baurecht für die Photovoltaikanlage. Das Plangebiet liegt 60 m südlich von Osterberg und umfasst eine Fläche von 13,7 ha. Betroffen ist eine Teilfläche des Flurstücks 263 der Gemarkung Auerberg.

Eine detailliertere Beschreibung der Planungsziele und Festsetzungen findet sich in der Planzeichnung und in der Begründung.

Zur Umsetzung werden auf Ebene des FNP eine Sonderbaufläche mit Zweckbestimmung „Photovoltaik“ und auf Ebene des vBP ein Sondergebiet „Photovoltaik, Landwirtschaft und Naturschutz“ festgesetzt.

Ziel und Zweck der Planung ist:

- eine kostengünstige und effiziente Energieerzeugung durch regenerative Energien
- eine weiterhin gewährleistete landwirtschaftliche Nutzung der Fläche
- ein aktiver Beitrag zum Natur- und Artenschutz

Als weiteres Ziel hat die Gemeinde ausgegeben, dass die Projektrealisierung durch einen zuverlässigen Vorhabenträger erfolgen soll und der Gemeinde weder durch Planung noch Bau Kosten entstehen.

Gemäß § 2 Abs 4 BauGB ist für die Belange des Umweltschutzes eine Umweltprüfung durchzuführen. Die voraussichtlichen erheblichen Umweltauswirkungen sollen ermittelt und in einem Umweltbericht beschrieben und bewertet werden. Die Anlage 1 des BauGB ist anzuwenden.

Neben den normierten Inhalten gemäß BauGB Anlage 1 beinhaltet dieser Umweltbericht die Betrachtung zur Eingriffs- und Ausgleichsregelung, sowie ein Ausführungs- und Beweidungskonzept.

3. Ziele des Umweltschutzes in Fachgesetzen und Fachplänen

3.1 Fachgesetze auf Bundes- und Landesebene

3.1.1 Bundes-Klimaschutzgesetz (KSG) und Klimaschutzprogramm 2030

KSG § 3 Abs. 1: „Die Treibhausgasemissionen werden im Vergleich zum Jahr 1990 schrittweise gemindert. Bis zum Zieljahr 2030 gilt eine Minderungsquote von mindestens 55 Prozent.“

KSG § 13 Abs. 1: „Die Träger öffentlicher Aufgaben haben bei ihren Planungen und Entscheidungen den Zweck dieses Gesetzes und die zu seiner Erfüllung festgelegten Ziele zu berücksichtigen. [...]“

Klimaschutzprogramm 2030, Abs. 3.4.1.2.: „Ausbau der EE auf 65 % Anteil am Bruttostromverbrauch bis 2030“, „Ausbau der Photovoltaik auf 98 GW installierte Leistung.“

Klimaschutzprogramm 2030, Abs. 3.4.7.1.: „Folgende Maßnahmen sollen Humusaufbau und seinen Erhalt fördern: [...] Ausbau der Förderung zur Anlage von Gehölzstreifen, Feldgehölzen, Hecken, Knicks und Alleen, zum Beispiel mit Obstbäumen, vor allem an Feldrändern [...]“

Klimaschutzprogramm 2030, Abs. 3.4.7.2.: „Erhalt von Dauergrünland. Auch in Grünland sind hohe Kohlenstoffvorräte gespeichert. Der Erhalt von Dauergrünland ist ebenfalls eine wichtige Klimaschutzmaßnahme [...]“

Das Vorhaben entspricht den im Bundes-Klimaschutzgesetz festgelegten Zielen und den im Klimaschutzprogramm 2030 festgelegten Maßnahmen.

3.1.2 Baugesetzbuch (BauGB)

BauGB § 1 Abs. 5: „Die Bauleitpläne ...sollen dazu beitragen, eine menschenwürdige Umwelt zu sichern, die natürlichen Lebensgrundlagen zu schützen und zu entwickeln sowie den Klimaschutz und die Klimaanpassung [...] zu fördern [...]“

BauGB § 1 Abs. 6: „7. Bei der Aufstellung der Bauleitpläne sind insbesondere zu berücksichtigen: f) die Nutzung erneuerbarer Energien [...]“

BauGB § 1a Abs. 5: „Den Erfordernissen des Klimaschutzes soll sowohl durch Maßnahmen, die dem Klimawandel entgegenwirken, als auch durch solche, die der Anpassung an den Klimawandel dienen, Rechnung getragen werden. Der Grundsatz nach Satz 1 ist in der Abwägung nach § 1 Absatz 7 zu berücksichtigen.“

BauGB § 5 Abs. 2 Nr. 2 b): „Im Flächennutzungsplan können insbesondere dargestellt werden: die Ausstattung des Gemeindegebiets mit Anlagen, Einrichtungen und sonstigen Maßnahmen, die dem Klimawandel entgegenwirken, insbesondere zur dezentralen und zentralen Erzeugung, Verteilung, Nutzung oder Speicherung von Strom, Wärme oder Kälte aus erneuerbaren Energien oder Kraft-Wärme-Kopplung.“

Das Vorhaben entspricht den im Baugesetzbuch festgelegten Zielen zum Klimaschutz.

3.1.3 Erneuerbare-Energien-Gesetz (EEG)

EEG § 1 Abs. 1: „Zweck dieses Gesetzes ist es, insbesondere im Interesse des Klima- und Umweltschutzes eine nachhaltige Entwicklung der Energieversorgung zu ermöglichen, die volkswirtschaftlichen Kosten der Energieversorgung auch durch die Einbeziehung langfristiger externer Effekte zu verringern, fossile Energieressourcen zu schonen und die Weiterentwicklung von Technologien zur Erzeugung von Strom aus erneuerbaren Energien zu fördern.“

EEG § 1 Abs. 2: „Ziel dieses Gesetzes ist es, den Anteil des aus erneuerbaren Energien erzeugten Stroms am Bruttostromverbrauch zu steigern auf [...] mindestens 80 Prozent bis zum Jahr 2050. Dieser Ausbau soll stetig, kosteneffizient und netzverträglich erfolgen.“

EEG § 37 Abs. 1 Nr. 3 h) und i): Eine Anlage zur Erzeugung von Strom aus solarer Strahlungsenergie ist förderfähig, wenn die Anlage auf einer Fläche geplant wird, „deren Flurstücke zum Zeitpunkt des Beschlusses über die Aufstellung oder Änderung des Bebauungsplanes als Ackerland“ [und] „Grünland genutzt worden sind und in einem benachteiligten Gebiet lagen.“

EEG § 37c Abs. 2: „Die Landesregierungen werden ermächtigt, durch Rechtsverordnung zu regeln, dass Gebote für Freiflächenanlagen auf Flächen nach § 37 Absatz 1 Nummer 3 Buchstabe h oder i in ihrem Landesgebiet beaufschlagt werden können.“

Das EEG 2017 räumte den Ländern erstmals die Möglichkeit ein, die Flächenkulisse für die Errichtung von Freiflächenphotovoltaikanlagen um Acker- und Grünlandflächen in landwirtschaftlich benachteiligten Gebieten zu erweitern (Länderöffnungsklausel). Die Landesregierung von Bayern hat dies am 07.03.2017 mit der Verabschiedung der Freiflächenöffnungsverordnung beschlossen (FFÖ-VO 2017). Das Plangebiet liegt gemäß dem EU-Landwirtschaftsrecht innerhalb eines benachteiligten Gebiets. Landwirtschaftlich benachteiligte Gebiete werden von der EU definiert. Generell sind damit Berggebiete und Gebiete gemeint, in denen auf Grund ungünstiger Standort- oder Produktionsbedingungen die Aufgabe der Landbewirtschaftung droht. Das Vorhaben entspricht somit dem Willen Landesregierung von Baden-Württemberg und den im Erneuerbare-Energien-Gesetz festgelegten Zielen zum Klimaschutz und zur Förderung von Anlagen zur Erzeugung von Strom aus solarer Strahlungsenergie.

Das Vorhaben entspricht den im Erneuerbare-Energien-Gesetz festgelegten Zielen zum Klimaschutz und zur Förderung von Anlagen zur Erzeugung von Strom aus solarer Strahlungsenergie, sowie der Bayerischen Verordnung über Gebote für Photovoltaik-Freiflächenanlagen.

3.1.4 Bayrisches Klimaschutzgesetz (BayKlimaG)

BayKlimaG Art. 2 Minderungsziele

(1) „1Das CO₂-Äquivalent der Treibhausgasemissionen je Einwohner soll bis zum Jahr 2030 um mindestens 55 % gesenkt werden, bezogen auf den Durchschnitt des Jahres 1990. 2Es soll damit auf unter 5 Tonnen pro Einwohner und Jahr sinken.“

(3) „1Jeder soll nach seinen Möglichkeiten zur Verwirklichung der Minderungsziele beitragen. 2Die staatlichen Behörden unterstützen die Verwirklichung der Minderungsziele im Rahmen ihrer hoheitlichen Tätigkeit.“

(5) „Bei der Verwirklichung der Klimaschutzziele kommt der Energieeinsparung, der effizienten Bereitstellung, Umwandlung, Nutzung und Speicherung von Energie sowie dem Ausbau erneuerbarer Energien besondere Bedeutung zu.“

BayKlimaG Art. 2 Vorbildfunktion des Staates

(1) „Die Behörden und Einrichtungen der unmittelbaren Staatsverwaltung des Freistaates Bayern nehmen Vorbildfunktion beim Klimaschutz wahr, insbesondere bei der Energieeinsparung, der effizienten Bereitstellung, Umwandlung, Nutzung und Speicherung von Energie, der Nutzung erneuerbarer Energien [...]“

(3) „Den kommunalen Gebietskörperschaften wird empfohlen, entsprechend der Abs. 1 [...] zu verfahren.“

Das Vorhaben entspricht den im Bayrischen Klimaschutzgesetz festgelegten Treibhausgas-Minderungszielen, sowie den Vorgaben zur Vorbildfunktion kommunaler Gebietskörperschaften.

3.1.5 Landesentwicklungsprogramm Bayern (LEP)

LEP 1.1.3 Ressourcen schonen (Grundsatz): „Der Ressourcenverbrauch soll in allen Landesteilen vermindert werden. Unvermeidbare Eingriffe sollen ressourcenschonend erfolgen.“

LEP 1.3.1 Klimaschutz (Grundsatz): „Den Anforderungen des Klimaschutzes soll Rechnung getragen werden, insbesondere durch [...], die verstärkte Erschließung und Nutzung erneuerbarer Energien, [...]“

LEP zu 1.3.1 Klimaschutz (B): „Daneben trägt die verstärkte Erschließung und Nutzung erneuerbarer Energieträger - Wasserkraft, Biomasse, Solarenergie, Windkraft und Geothermie - dazu bei, die Emissionen von Kohlendioxid und anderen klimarelevanten Luftschadstoffen zu verringern (vgl. 6.1).“

Das Vorhaben entspricht den im LEP festgelegten Grundsätzen zum Ressourcenmanagement und zum Klimaschutz.

LEP 2.2.5 Entwicklung und Ordnung des ländlichen Raums (Grundsatz): „Der ländliche Raum soll so entwickelt und geordnet werden, dass er seine Funktion als eigenständiger Lebens- und Arbeitsraum nachhaltig sichern und weiter entwickeln kann, [...], er seine eigenständige Siedlungs- und Wirtschaftsstruktur bewahren kann [...]“

LEP zu 2.2.5 Entwicklung und Ordnung des ländlichen Raums (B): „Es ist Aufgabe der öffentlichen Hand, den ländlichen Raum insgesamt – mit seinen beiden Subkategorien – unter besonderer Wahrung seiner Eigenarten und gewachsenen Strukturen als gleichwertigen und eigenständigen Lebensraum zu entwickeln, zu ordnen und zu sichern. Hierzu sind notwendig: [...] die Nutzung der regionalen Wertschöpfungspotenziale, die sich insbesondere aus der verstärkten Erschließung und Nutzung Erneuerbarer Energien ergeben [...]“

Das Vorhaben trägt zur regionalen Wertschöpfung bei. Die Grundstückseigentümer haben über langjährige Verpachtung eine sichere Einnahmequelle. Die Standortgemeinde erhält gemäß § 29 Abs. 2 Gewerbesteuerergesetz einen Großteil der Gewerbesteuereinnahmen.

Das Vorhaben entspricht dem Grundsatz 2.2.5 des LEP.

LEP 5.4.1 Erhalt land- und forstwirtschaftlicher Nutzflächen (Grundsätze): „Die räumlichen Voraussetzungen für eine vielfältig strukturierte, multifunktionale und bäuerlich ausgerichtete Landwirtschaft ... in ihrer Bedeutung für die verbrauchernahe Versorgung der Bevölkerung mit nachhaltig erzeugten Lebensmitteln, erneuerbaren Energien und nachwachsenden Rohstoffen sowie für den Erhalt der natürlichen Ressourcen und einer attraktiven Kulturlandschaft und regionale Wirtschaftskreisläufe sollen erhalten, unterstützt und weiterentwickelt werden.“

Land- und forstwirtschaftlich genutzte Gebiete sollen erhalten werden. Insbesondere hochwertige Böden sollen nur in dem unbedingt notwendigen Umfang für andere Nutzungen in Anspruch genommen werden.“

Durch die geplante Anlage wird nur ein sehr geringer Teil der Flächen vollständig versiegelt. Die Module werden über eine Aufständerung punktuell im Untergrund befestigt. Unter und zwischen den Modulen wird extensives Grünland entwickelt, das weiterhin landwirtschaftlich (Beweidung) genutzt wird. Die Flächen werden somit der Landwirtschaft nicht vollständig entzogen, zumal nach Aufgabe der Nutzung als Solarpark die landwirtschaftliche Nutzung wieder vollständig aufgenommen werden könnte. Durch die Zusammenarbeit mit einem regionalen Schäfer wird die Pflege der Kulturlandschaft sowie regionale Wirtschaftskreisläufe unterstützt.

Die ökologische Ressource Boden bleibt erhalten und wird durch die Entwicklung von extensivem Grünland zusätzlich vor Bodenerosion und dem Eintrag von Dünge- und Pflanzenschutzmitteln geschützt.

Das Vorhaben entspricht den Grundsätzen 1.1.3 und 5.4.1. des LEP.

LEP 6.1 Um- und Ausbau der Energieinfrastruktur (Grundsatz): „Die Energieinfrastruktur soll durch den Um- und Ausbau der Energieinfrastruktur weiterhin sichergestellt werden. Hierzu gehören insbesondere Anlagen der Energieerzeugung und -umwandlung, [...]“

LEP zu 6.1 Um- und Ausbau der Energieinfrastruktur (B): „Eine sichere, bezahlbare und klimafreundliche Energieversorgung trägt zur Schaffung und zum Erhalt gleichwertiger Lebens- und Arbeitsbedingungen in allen Teilräumen bei. Daher hat die Bayerische Staatsregierung das Bayerische Energiekonzept „Energie innovativ“ beschlossen. Demzufolge soll bis zum Jahr 2021 der Umbau der bayerischen Energieversorgung hin zu einem weitgehend auf erneuerbare Energien gestützten, mit möglichst wenig CO₂-Emissionen verbundenen Versorgungssystem erfolgen. Hierzu ist der weitere Um- und Ausbau der Energieinfrastruktur erforderlich.“

LEP 6.2.1 Ausbau der Nutzung erneuerbarer Energien (Ziel): „Erneuerbare Energien sind verstärkt zu erschließen und zu nutzen.“

Das Vorhaben entspricht den Grundsätzen 1.3.1 und 6.1 sowie dem Ziel 6.2.1 des LEP.

LEP 6.2.3 Photovoltaik (Grundsatz): „[...] Freiflächen-Photovoltaikanlagen sollen möglichst auf vorbelasteten Standorten realisiert werden.“

Das Vorhaben entspricht Grundsatz 6.2.3. des LEP nicht.

Im Zuge der Alternativenprüfung wurde festgestellt, dass im Gemeindegebiet keine geeigneten, außerhalb von Ausschluss- oder Restriktionsflächen gelegenen vorbelasteten Standorte in der benötigten Größenordnung zur Verfügung stehen.

LEP 7.1.3 Erhalt freier Landschaftsbereiche (Grundsatz): „[...] Freileitungen, Windkraftanlagen und andere weithin sichtbare Bauwerke sollen insbesondere nicht in schutzwürdigen Tälern und auf landschaftsprägenden Geländerrücken errichtet werden.“

Bei Photovoltaikanlagen handelt es sich im Gegensatz zu Windkraftanlagen oder Freileitungen aufgrund der Bauart um kein weithin sichtbares Bauwerk. Durch das Vorhaben am geplanten Standort entsteht keine erhebliche Beeinträchtigung des Landschaftsbildes.

Das Vorhaben entspricht den Grundsätzen 1.3.1 und 6.1 sowie dem Ziel 6.2.1 des LEP.

3.1.6 Weitere Gesetze auf Bundes- und Landesebene

Des Weiteren fanden die in folgenden Fachgesetzen Ziele des Umweltschutzes bei der Prüfung der Schutzgüter und der Berechnung des Kompensationsbedarfs Berücksichtigung.

- Bayrischen Kompensationsverordnung (BayKompV)
- Bundesbodenschutzgesetz (BBodSchG)
- Bundesimmissionsschutzgesetz (BImSchG)
- Bundesnaturschutzgesetz (BNatSchG)
- Gesetz über das Inverkehrbringen, die Rücknahme und die umweltverträgliche Entsorgung von Elektro- und Elektronikgeräten (ElektroG)
- FFH-Richtlinie
- Kreislaufwirtschaftsgesetz (KrWG)
- Verordnung über Anlagen zum Umgang mit wassergefährdenden Stoffen (AwSV)

3.2 Fachpläne und Beschlüsse auf Regionaler Ebene

3.2.1 Regionalplan (RP)

Im Regionalplan der Region 17 - Oberland (Planungsverband Region Oberland, 2020) sind bzgl. der Energieversorgung in der Region folgende Ziele und Grundsätze festgesetzt:

Leitbild:

X 1.1 (Z) Eine ausreichende Energieversorgung der Region soll flächendeckend, umweltfreundlich und kostengünstig gesichert werden. (...)

X 1.2 (Z) Planungen und Maßnahmen der einzelnen Energieversorgungsunternehmen, der Kommunen und anderen Organisationen sollen – im Rahmen regionaler Versorgungskonzepte – untereinander abgestimmt werden.

X 1.3 Z: Beim Bau von Leitungen soll auf eine Bündelung von Trassen unter größtmöglicher Schonung der Landschaft hingewirkt werden. Landschaftlich besonders empfindliche Gebiete der Region sollen grundsätzlich von beeinträchtigenden Verteilungsleitungen freigehalten werden.

Erneuerbare Energien

X 3.1 G: Erneuerbare Energien, bei denen in der gesamtökologischen Bilanz die umweltentlastenden Effekte überwiegen, sollen verstärkt genutzt werden.

X 3.4 Z: Die erneuerbaren Energien Biomasse, Sonnenenergienutzung und Geothermie sollen verstärkt erschlossen und nachhaltig genutzt werden.

Landschaftliches Vorbehaltsgebiet

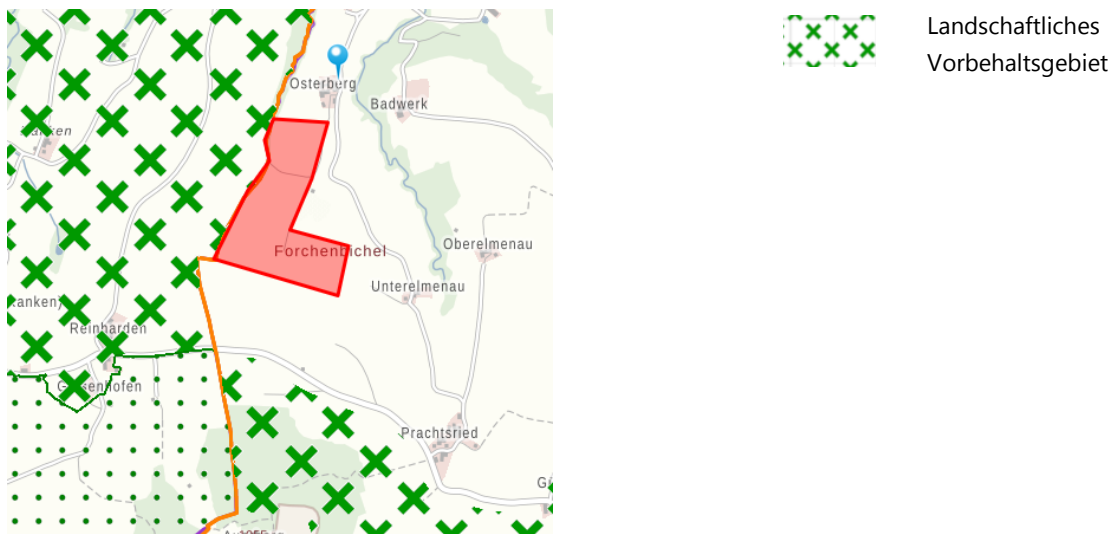


Abbildung 1: Landschaftliches Vorbehaltsgebiet im Regionalplan (Ausschnitt: Bayernatlas)

Das Plangebiet liegt außerhalb des Landschaftlichen Vorbehaltsgebiets Nr. 12 „Auerberg“ (Lkr. Ostallgäu) und außerhalb des Landschaftlichen Vorbehaltsgebiet in der Region 17 Oberland.

Der Regionalplan macht zum Plangebiet keine expliziten Aussagen.

Der geplante Solarpark ist mit den vorgenannten Zielen und Grundsätzen des Regionalplans vereinbar.

3.2.2 Flächennutzungsplan (FNP)

Der Flächennutzungsplan wird im Zuge des Parallelverfahrens innerhalb des Planungsgebiets von einer landwirtschaftlichen Fläche in eine Sonderbaufläche mit Zweckbestimmung „Photovoltaik“ geändert.

Der weiteren baulichen Entwicklung des Gemeindegebietes wird durch die Errichtung der Solaranlage nichts im Wege stehen. Vielmehr ergeben sich durch die Anlage des Solarparks Möglichkeiten, die Flächen einer vorübergehenden energiebringenden, baulichen Nutzung zuzuführen und gleichzeitig die ökologische Wertigkeit des Gebietes zu steigern.

Der Planbereich bietet u. a. aufgrund der Topographie, Sonneneinstrahlung, Flächengröße und Zugänglichkeit hervorragende Bedingungen für die Errichtung einer Freiflächenanlage.

3.2.3 Darstellung der in Fachplänen festgesetzten Ziele des Umweltschutzes

Tabelle 1: Übersicht Fachpläne und Schutzgebiete

Fachplan / Schutzgebiet	Berücksichtigung
Arten- und Biotopschutzprogramm (ABSP)	Die ökologischen Ausgleichsflächen werden entsprechend den Zielen des ABSPs entwickelt.
Alpenplan	von der Planung nicht betroffen
Baudenkmal	Südlich in ca. 900 m Entfernung befindet sich die Kath. Filial- und Wallfahrtskirche St. Georg
Biosphärenreservate	von der Planung nicht betroffen
Bodendenkmal	von der Planung nicht betroffen
Ensemble	Südlich in ca. 750 Entfernung befindet sich das Ensemble Auerberg
Gesetzlich geschützte Biotope	Innerhalb des Plangebiets befindet sich ein Heckenbiotop mit der Nummer 8230-0093-006 und am Rand des Plangebiets das Biotop mit der Nummer 8230-0093-005
Heilquellenschutzgebiete	von der Planung nicht betroffen
Landschaftsschutzgebiete	von der Planung nicht betroffen
Landschaftliche Vorbehaltsgebiete	Von der Planung nicht betroffen
Nationalparke	von der Planung nicht betroffen
Natura 2000 Gebiete	von der Planung nicht betroffen
Naturparke	von der Planung nicht betroffen
Trinkwasserschutzgebiete	von der Planung nicht betroffen
Vogelschutzgebiete	Das Plangebiet liegt außerhalb

4. Prognose über die Umweltwirkungen

Die Wirkungsprognose hat zum Ziel, die Schutzgüter zu beschreiben und die mit dem Vorhaben verbundenen Wirkungen auf die Schutzgüter Boden, Geologie, Wasser, Fläche, Tiere und Pflanzen, Luft und Klima, Landschaftsbild und Erholung, Mensch und Kultur- und Sachgüter darzustellen und zu ermitteln, inwieweit diese Wirkungen zu negativen oder auch positiven Umweltauswirkungen führen können. Dazu wird im ersten Schritt eine Bestandsbeschreibung der Schutzgüter durchgeführt und bewertet, welche Entwicklungen und Veränderungen der Umwelt am Vorhabenstandort und dessen Umgebung voraussichtlich ohne das Vorhaben eintreten werden und wie sich die Umweltsituation in Bezug auf diese Schutzgüter in Zukunft zeigen wird. Diesem so ermittelten, nach derzeitiger Kenntnis für die Zukunft absehbaren Zustand der Schutzgüter wird die prognostizierte Entwicklung mit dem geplanten Vorhaben gegenübergestellt und bewertet.

4.1 Boden, Wasser und Fläche

4.1.1 Bestand

Das Plangebiet liegt innerhalb der großräumigen Gliederung von „Schwäbisch-bayerische Jungmoräne und Molassevorberge“ mit Bodenausgangsgestein „Geschiebelehm und -mergel (Moränenmaterial), z.T. mit Löß und Lößlehm“ (Umweltatlas Bayern 2022; Umweltatlas Bayern 2022b).

Das Plangebiet wird derzeit überwiegend intensiv landwirtschaftlich genutzt. Das nähere Umfeld des Plangebiets ist durch landwirtschaftliche Flächen geprägt. Im Plangebiet sind überwiegend sandiger Lehm und Lehm sowie lehmiger bis stark lehmiger Sand der Zustandsstufe 2 mit Grünlandzahlen zwischen 35 und 52 vorherrschend (Bayernatlas 2022b). Das Standortpotential ist aufgrund der vorliegenden Bodenarten sowie der Nutzungsform als eher gering bis mittel einzustufen. So sind die vorherrschenden Bodentypen häufig anzutreffen und auch die Nutzungsform ist bayernweit flächendeckend verbreitet.

Im Plangebiet sind nach aktuellem Stand keine Geotope, keine seltenen Böden und keine Bodendenkmäler vorhanden (Umweltatlas Bayern 2022d, Bayernatlas 2022a). Die Bodenteilfunktion „Archiv der Natur- und Kulturgeschichte“ nach §2 Abs. 2 BBodSchG ist demnach nicht betroffen. Im Plangebiet sind nach aktuellem Stand keine Altablagerungen, Altstandorte oder Altlasten bekannt (BayLfU 2020).

Oberflächengewässer sind im Plangebiet keine vorhanden. Überschwemmungsgebiete sind nicht betroffen. Das Planungsgebiet wird bei Hochwasser nicht berührt (Bayernatlas 2022c). Zum Grundwasserstand liegen für das Planungsgebiet keine konkreten Aussagen vor. Aufgrund der vorherrschenden topographischen Verhältnisse ist davon auszugehen, dass dieser ausreichend tief liegt.

Das Plangebiet liegt innerhalb des Einzugsgebiets der Wasserversorgung (Hühnerbachfeld).

Die starke Mechanisierung, der Einsatz von Mineraldünger und die Austräge von Nähr- und Schadstoffen, wie Nitrat und Pflanzenschutzmittel, als Folge der jetzigen intensiven landwirtschaftlichen Nutzung, wirken sich negativ auf den Wasserhaushalt des Bodens aus. Durch die derzeitige Nutzung als intensives Grünland ist der Boden beansprucht und der Wasserhaushalt (Grundwasser) ist grundsätzlich gefährdet durch Nährstoffeintrag.

*Wert des Plangebietes in Bezug auf das Schutzgut Boden: **mittel***

4.1.2 Auswirkungen

Bauphase

Die Eingriffe in den Boden sind auf das Rammen der Fundamente, die Verlegung der Erdkabel sowie die Gründung für Gebäude, Wege und Zaunanlage beschränkt. Dafür wird die Fläche während der Bauphase befahren. Das natürliche Bodengefüge wird hier bereichsweise gestört und der Boden verdichtet. Aufgrund der sich stark verbesserten Effizienz der Baudurchführung ist jedoch von einer Beeinträchtigung geringen Umfangs auszugehen. Bei der hier gegenständlichen Planungsfläche wird von einer ca. 6-wöchigen Bauzeit ausgegangen. In dieser Zeit sind eine Hydraulikramme, zwei Radlader und ein Hydraulikbagger im Einsatz.



Abbildung 2: Hydraulikramme auf Ketten



Abbildung 3: Verfüllter Kabelgraben



Abbildung 4: Baustellenordnung am Aushang

Für die Schutzgüter stellen Gefahrstoffe sowie der Einsatz von Baumaschinen eine potenzielle Herausforderung dar. Die notwendigen Vorkehrungen zur Vermeidung von negativen Einflüssen auf die Schutzgüter sind gesetzlich geregelt. Darüber hinaus wird den ausführenden Firmen eine Baustellenordnung, die unserem Büro zur Einsicht vorliegt, auferlegt. In dieser Baustellenordnung sind die wesentlichen Punkte, wie der Umgang mit Gefahrstoffen, die Einhaltung des Umweltschutzes, die Regelungen zum Baumaschineneinsatz (Einsatz von Kettenfahrzeugen zur Bodenschonung) und die separate Lagerung von Mutterboden, erläutert. Zudem werden die Vermeidungs- und Minimierungsmaßnahmen zur Bewahrung der Schutzgüter geregelt. Ein beschriebenes Ziel ist es die Planungsfläche bereits begrünt aus der landwirtschaftlichen Vornutzung zu übernehmen, was z. B. durch Einbringung von Untersaaten erreicht werden kann. Die Baustellenordnung wird als Anlage zum Durchführungsvertrag für das gegenständliche Vorhaben fest verankert.

Die Auslegung der Transformatorstationen hat gemäß § 18 Abs. 3 der Verordnung über Anlagen zum Umgang mit wassergefährdenden Stoffen (AwSV 2017) zu erfolgen.

Sollten bei Aushubarbeiten Bodenverunreinigungen angetroffen werden, so besteht die Verpflichtung, diese unverzüglich den zuständigen Behörden anzuzeigen.

Betriebsphase

Die Sondergebietsfläche wird mit Modulen überstellt. Durch Kabelgräben werden die einzelnen Modulreihen erschlossen. Stationsgebäude mit Nebenanlagen dienen der Transformation des elektrischen Stroms auf Mittelspannung. Die Querschnittsfläche eines Rammfundaments beträgt $0,0009 \text{ m}^2$. Auf einer Fläche von einem Hektar werden ca. 530 Stück Rammfundamente eingesetzt. Dies entspricht einer Gesamtfläche von ca. $0,5 \text{ m}^2$. Für Stationen werden pro Hektar Sondergebietsfläche ca. 5 m^2 in Anspruch genommen. Auf die Zaunpfosten entfallen ca. $2,5 \text{ m}^2$ pro Hektar. In Summe wird durch die Rammfundamente, die Stationen und die Zaunpfosten eine Gesamtfläche von ca. 8 m^2 pro Hektar versiegelt. Dies bedeutet, dass 99,92 % der Fläche nicht versiegelt wird. Durch die minimale Flächenversiegelung sowie einen Montageabstand zwischen den Modulen kann eine flächige Versickerung der Niederschläge gewährleistet werden.



Abbildung 5: Rammfundament

Pro Hektar Fläche werden ca. 50 m^2 und damit 0,5 % der Fläche durch Kabelgräben beeinträchtigt. Durch die baubedingte separate Lagerung von Mutterboden und den sachgerechten Wiedereinbau kann hier keine betriebsbedingte Beeinträchtigung der Schutzgüter festgestellt werden. Die versiegelten und von Kabelgräben betroffenen Flächen werden in der Eingriffs- und Ausgleichsbilanzierung entsprechend berücksichtigt.

Durch die Umwandlung der intensiv genutzten landwirtschaftlichen Flächen in extensives Grünland werden die natürlichen Bodenfunktionen verbessert. Durch die extensive Beweidung wird der Boden gefestigt und Erosion verringert. Weiterhin entfällt der Eintrag von Gülle, mineralischem Dünger und Pflanzenschutzmitteln und somit deren möglicher Eintrag in das Grundwasser.

Im Betrieb gewährleistet die Aufschaltung der Anlage auf eine Leitwarte die durchgehende Betriebsüberwachung. Aufgrund der Fernüberwachung der Anlage erfolgt im Regelbetrieb lediglich eine Jahresbegehung vor Ort sowie die Flächenpflege durch Beweidung. Im Vergleich zur landwirtschaftlichen Vornutzung erfolgt hierdurch ein verminderter Fahrzeug- und Maschineneinsatz, wodurch sich die Bodenverdichtung und das Risiko von eindringenden Schadstoffen durch Unfälle stark verringert.

Die Photovoltaik ist zudem eine flächeneffiziente Form der Energieerzeugung. Vergleicht man die Effizienz der Flächennutzung zur Stromproduktion, dann schneiden PV-Kraftwerke um Faktor 50 besser ab als Energiepflanzen. Silomais bringt ca. $20 \text{ MWh}_{\text{el}}$ pro Hektar [Fachverband Biogas 2020; FNR 2020], während es bei PV-Freiflächenanlagen rund $1000 \text{ MWh}_{\text{el}}$ pro Hektar sind. Rein rechnerisch würden also durch jeden Hektar Photovoltaik-Freifläche 49 Hektar frei für andere Nutzungsarten. Zudem unterliegt die Fläche einer flächeneffizienten Dreifachnutzung aus Stromerzeugung, landwirtschaftlichen Nutzung und Naturschutz.

Mit Beendigung des Solarparkbetriebes stehen die Flächen zudem wieder für andere Nutzungsformen der Landwirtschaft zur Verfügung. Ein Entzug von landwirtschaftlichen Flächen, der unter Berücksichtigung der Beweidung ohnehin nicht zu begründen wäre, ist durch das Vorhaben nicht gegeben.

4.1.3 Bewertung

Die Auswirkungen auf die Schutzgüter Boden, Wasser und Fläche werden insgesamt als **nicht erheblich** beurteilt. Durch das Vorhaben sind sogar, wie oben beschrieben, **positive** Auswirkungen auf die Schutzgüter zu erwarten.

4.2 Tiere, Pflanzen und biologische Vielfalt

4.2.1 Bestand

Das Plangebiet liegt im Naturraum Lech-Vorberge. Es umfasst intensives Grünland. Zudem sind Biotope (8230-0093-006, 8230-0093-005) auf der Fläche vorhanden. (FIN-Web 2022)

Die naturschutzfachliche Bedeutung von intensiven Grünland wird nach der Biotopwertliste (BayLFU 2014a) als gering eingestuft, seltene oder gefährdete Pflanzenarten sind hier nicht zu erwarten. Die intensiv bewirtschafteten Flächen eignen sich nur bedingt als Brut-, Balz-, Fortpflanzungs- oder Wohnstätte, oder als Jagd- oder Nahrungsgebiet. Unter den Vögeln können Offenlandarten und Bodenbrüter dennoch geeignete Habitate vorfinden, auch als Jagdgebiet für Greifvögel ist es geeignet.

Das nähere Umfeld der Planungsfläche ist überwiegend durch eine intensive landwirtschaftliche Nutzung geprägt. Im Umgriff des Plangebiets finden sich keine weiteren Schutzgebiete.

*Wert des Plangebietes in Bezug auf das Schutzgut: **mittel***

4.2.2 Auswirkungen

In diesem Kapitel werden mögliche Auswirkungen artübergreifend betrachtet. Ob einzelne, europarechtlich geschützte oder national gleichgestellte Arten beeinträchtigt werden, wird nachfolgend in einem gesonderten Teil des Berichts behandelt (Kapitel 9 „Artenschutzrechtlicher Fachteil“).

Bauphase

Gemäß Baustellenordnung soll die Befahrung der Planungsflächen vornehmlich mit Kettenfahrzeugen erfolgen, wodurch die Grasnarbe geschont wird. Da das Plangebiet bislang maschinell bearbeitet wurde sind baubedingt keine negativen Auswirkungen auf Pflanzenarten der Grünflächen zu erwarten.

Um die zur Verfügung stehende Fläche bestmöglich für die Erzeugung von Energie zu nutzen, wurde die Entfernung des südlichen Teils des Biotops mit der Nummer 8230-0093-006, welches entlang des in Nord-Süd-Richtung verlaufenden Feldwegs liegt, in Betracht gezogen. Bei einer Vor-Ort-Begehung wurde dieser Teilbereich als nicht hochwertig eingestuft, weshalb der Teilbereich mit Modultischen überplant wurde. Hierfür sind im Zuge der Eingrünungs- und Ausgleichsplanung Ersatzpflanzungen vorgesehen. Die Entfernung der Heckenstrukturen ist außerhalb der Vogelbrutzeit zwischen Oktober und Februar durchzuführen. Ansonsten muss über eine Kontrolle durch eine ökologische Baubegleitung geprüft werden, ob innerhalb der Heckenstrukturen Brut stattfindet.

Baubedingte Störungen durch Lärm, Emissionen und visuelle Effekte können dazu führen, dass die Arten ursprünglich genutzte Lebensräume temporär meiden. Durch die begrenzte Bauphase können jedoch erhebliche Beeinträchtigungen ausgeschlossen werden.

Weitere Maßnahmen zur Vermeidung- und Minimierung des Eingriffs sind unter Kapitel 5.1 aufgeführt.

Auswirkungen Betriebsphase

Photovoltaikanlage und Einzäunung

Im Bereich der Sondergebietsflächen können durch die Flächeninanspruchnahme im Bereich der Photovoltaikanlage potenzielle Beeinträchtigungen von **Vogelarten**, die dies als Jagd- oder Bruthabitat nutzen, nicht ausgeschlossen werden. Gleichzeitig können sich Solarparks auch positiv auf bestimmte Vogelarten auswirken, da innerhalb des Solarparks extensive, relativ störungsarme Flächen mit einem vielfältigen Nahrungsangebot entstehen.

In empirischen Untersuchungen von 26 Solarparks wurde innerhalb von 85 % untersuchten Parks eine gleichbleibende oder erhöhte Dichte an Brutvögeln festgestellt (BNE 2019). Weitere empirische Untersuchungen zeigen, dass sich innerhalb von Solarparks nicht nur sog. „Allerweltsarten“ finden, sondern auch besonders gefährdete Arten wie Rebhuhn, Neuntöter, Baumpieper, Schafstelze, Dorngrasmücke, Schwarzkehlchen, Feldsperling, Bluthänfling und Goldammer hier ein neues Habitat finden können. Als regelmäßige Nahrungsgäste sind Rotmilan, Schwarzmilan, Wespenbussard und Kolkrabe anzutreffen (Raab 2015).

Kollisionen durch Spiegeleffekte oder eine feststellbare bzw. signifikante Beeinträchtigung von Tierarten im Zuge von Lichtreflexionen sind nach Herden et al. (2009) nicht bekannt. Zudem wird für den Solarpark Modultechnik mit Antireflexionsglas verwendet, die eine Reduktion der Lichtimmission bewirkt.

Eine mögliche Auswirkung auf **Vögel und Säugetiere** könnte das Bauvorhaben durch eine mögliche Barrierefunktion haben. Durch den Bodenabstand des Zauns ist die Fläche jedoch weiterhin für Kleintiere, Niederwild (Igel, Hasen, Füchse, Dachse) und auch Vögel nutzbar und durchgängig. Das Vorhaben kann so sogar als extensiver Trittstein wirken und Habitatbeziehungen erhalten oder erneuern. Für Großwild ist die Fläche des Sondergebiets nicht mehr zugänglich, allerdings sind keine Wildtierkorridore betroffen. Zudem kann Großwild die Anlage, anders als bei z. B. Autobahnen, gefahrlos umgehen.

Landnutzung und Landwirtschaft

Das ursprünglich intensive Grünland wird als extensives Grünland entwickelt, welches mit Schafen beweidet werden soll. Unter den Modulen der Photovoltaikanlage kommt es zu einer Beschattung der Vegetation, trotzdem ist genügend Streulicht in allen Bereichen für die pflanzliche Primärproduktion vorhanden.

Extensives Grünland ist ein wertvoller Biototyp, der sich auf vielfältige Weise positiv auf die Artenvielfalt auswirkt. Neben dem Verzicht auf Düngemittel, Pflanzenschutzmittel und eine Bewirtschaftung mit schweren Maschinen bietet extensives Grünland mit seiner Vielfalt an Strukturen und zeitlich gestaffelten Blühabfolgen eine große Vielfalt an Lebensräumen (BfN 2014). Über 1000 Pflanzenarten sind vorrangig oder ausschließlich in Grünland zu finden, darunter viele hundert seltene und gefährdete Arten (BLE 2013).

Durch die geplante **Beweidung mit Schafen** (s. Kapitel 10.2) sind durch das auf Naturschutz ausgelegte Beweidungskonzept positive Effekte auf die Artenvielfalt zu erwarten. Durch den unregelmäßigen Abfraß und Vertritt der Schafe entsteht ein Mosaik aus unterschiedlich hoher und dichter Vegetation bis hin zu komplett offenen Stellen und damit eine Struktur aus vielfältigen ökologischen Nischen für zahlreiche Lebewesen. Auch der Dung der Tiere bietet ein Habitat für darauf spezialisierte Insekten und Würmer und diese wiederum für insektenfressende Vogelarten eine zusätzliche Nahrungsquelle. Eine äußerst wichtige Rolle spielen



Abbildung 6: Artenreiche Vegetation

Schafe darüber hinaus in ihrer Funktion als „Taxis“ bei der Biotopvernetzung. In ihrer Wolle bleiben Pflanzensamen, Insekten und sogar kleine Schnecken und Eidechsen hängen, die bei der Wanderung der Schafe von Biotop zu Biotop transportiert werden. So verbinden sie Gebiete, die ansonsten durch unüberwindbare Hindernisse wie Straßen getrennt wären. Viele seltene oder bedrohte Pflanzen sind auf den Samentransport durch Schafe angewiesen (RLP Agrosience GmbH (2020); Zahn; Tautenhahn (2016)).

Eine negative Auswirkung der Beweidung auf bodenbrütende Arten ist aufgrund der geringen Besatzdichten (s. 10.2 „Beweidungskonzept“) nicht zu erwarten. Vögel des strukturreichen Offenlandes werden durch die Einführung einer extensiven Beweidung auf zuvor intensiv genutzten Flächen i.d.R. sogar begünstigt, da sich die Habitatvielfalt durch die Beweidung erhöht. (Zahn 2014b).

Biotopvernetzung

Die extensiv bewirtschaftete und über Jahre nahezu störungsarme Fläche sowie die geplanten Hecken und Streuobstbäume können zudem als wertvoller Trittstein im Biotopverbund oder sogar als Biotopkorridor dienen. Das natürliche Wanderungsverhalten der Arten wird so begünstigt - oder erst ermöglicht - und so ein relevanter Beitrag zu ihrem Erhalt geleistet. Durch die Beweidung mit Schafen wird dieser Effekt noch begünstigt (s.o.). In Anbetracht der angrenzenden Biotope ist diese Funktion von besonderer Bedeutung.

4.2.3 Bewertung

Die **negativen Auswirkungen** des Vorhabens auf die Schutzgüter Tiere und Pflanzen werden als **nicht erheblich** eingestuft. In vielerlei Hinsicht wirkt sich das geplante Vorhaben sogar **deutlich positiv** auf die Schutzgüter aus. Die Extensivierung der Flächen sowie die Beweidung mit Schafen begünstigen im Vergleich zur vorherigen Nutzung die biologische Vielfalt, sowie die Biotopvernetzung.

Eine Prüfung auf Verbotstatbestände erfolgt unter Kapitel 9.

4.3 Luft und Lokalklima

4.3.1 Bestand

Das Plangebiet besitzt allgemeine Funktionen für das Lokalklima als Frischluftentstehungsgebiet. Eine bedeutende Kaltluftabflussfunktion des Plangebiets ist nicht bekannt. Durch die bisherige maschinelle Bearbeitung der landwirtschaftlichen Nutzflächen werden regelmäßig Abgase in die Luft emittiert.

*Wert des Plangebietes in Bezug auf das Schutzgut: **gering***

4.3.2 Auswirkungen

Bauphase

Baubedingt kann es zu geringen Beeinträchtigungen des lokalen Kleinklimas (Staubentwicklung) kommen. Gemäß Baustellenordnung sind witterungsbedingt geeignete Maßnahmen zu ergreifen, um die Auswirkungen des Vorhabens auf das Schutzgut zu minimieren. Durch den effizienten Fahrzeugeinsatz ist auch während der Bauphase gegenüber der landwirtschaftlichen Vornutzung mit keiner Erhöhung der Emissionen zu rechnen.

Betriebsphase

Anlagebedingt werden keine Schadstoffe in die Luft abgegeben. Da die Modulreihen pultdachartig angeordnet werden und einen Mindestabstand von 80 cm zum Boden aufweisen, wird der Kaltluftabfluss nicht beeinträchtigt. Die Reduktion der Kaltluftproduktion einer mit Solarmodulen bestandenen Fläche,

im Vergleich zu einer landwirtschaftlichen Fläche, ist insgesamt sehr gering. Mit weiteren Auswirkungen auf das Lokalklima ist nicht zu rechnen.

Eine Erwärmung des lokalen Klimas erfolgt nicht, da durch die Umwandlung von Strahlungsenergie in elektrische Energie und den Abtransport durch die Stromleitungen der Standortfläche potenziell Energie entzogen wird. Dieser Energieentzug hält sich bei einem aktuellen Modulwirkungsgrad von ca. 20 % in Grenzen, sodass für die Planungsfläche von einer Glättung und Verstetigung des Lokalklimas ausgegangen werden kann.

Während der Betriebsphase findet, vor Ort lediglich die Flächenpflege durch Beweidung statt sowie in der Regel nur eine Jahresbegehung durch die technische Betriebsführung, da die Anlage fernüberwacht wird. Durch die geringe Frequentierung während des Anlagenbetriebs können keine Nachteile zulasten der Schutzgüter ausgemacht werden.

4.3.3 Bewertung

Durch die Aufständigung der Solarmodule ist von einer minimalen Beeinträchtigung des Kleinklimas auszugehen. Potenziell wird die Anlage zu einer Verstetigung des Lokalklimas beitragen. Aufgrund der Tatsache, dass durch die Nutzung der Sonnenenergie andere klima- und umweltbelastende Energieträger eingespart werden können, sind die Auswirkungen auf das Schutzgut Luft und Klima insgesamt **positiv** zu bewerten.

4.4 Landschaftsbild und Erholung

4.4.1 Bestand

Grundlage für eine angemessene Berücksichtigung des Landschaftsbildes, wie sie durch die gleichberechtigte Nennung von Vielfalt, Eigenart und Schönheit in der Zielbestimmung des § 1 Abs. 1 Nr. 4 BNatSchG neben der Leistungsfähigkeit des Naturhaushaltes, der Nutzungsfähigkeit der Naturgüter und dem Schutz der Pflanzen- und Tierwelt rechtlich eingefordert wird, ist eine fachlich-inhaltlich angemessene Bewertung.

Unter Landschaftsbild wird in der Geografie, der Raumplanung und dem Naturschutz das gesamte vom Menschen wahrnehmbare Erscheinungsbild einer Landschaft verstanden. Das Landschaftsbild wird, im weitgehend bebauten Gebiet, sowohl durch Natur als auch durch Kultur geprägt. Der Begriff Erscheinungsbild umfasst dabei in der Regel nur die visuell wahrnehmbaren Aspekte von Natur und Landschaft. Erst in der neueren Fachdiskussion werden darin auch nicht-visuelle Eindrücke, wie Gerüche und Geräusche, eingeschlossen. Die einzelnen Elemente des Landschaftsbildes können weitgehend natürlichen Ursprungs sein, wie Topografie, Geländeformationen und Gewässer oder durch den Menschen beeinflusst, wie Hecken oder Anpflanzungen oder komplett anthropogen errichtet, wie Industrieanlagen. Zum Landschaftsbild gehören alle wahrnehmbaren, unbelebten (geomorphologischen) und belebten (Vegetation, landschaftstypische Grundstücksnutzung) Elemente der Erdoberfläche.

Im Bereich des Plangebiets ist das Landschaftsbild geprägt von der landwirtschaftlichen Flur, einer Scheune entlang des in Nord-Süd-Richtung verlaufenden Feldweges sowie Gehölzstrukturen im Nahbereich und weiterem Umfeld. Im Westen der nördlichen Planfläche verläuft ein dichter Gehölzstreifen. Beidseitig des Feldweges, welcher von Osterberg in Nord-Süd-Richtung zur südlichen Planfläche läuft, befinden sich lockere bis dichte Gehölze. Zudem befindet sich im Nordosten der südlichen Planfläche ein kleines Wäldchen. Betrachtet man das weitere Umfeld, zieht sich ein Waldstreifen von Osterberg Richtung Unterelmenau, der in einer Entfernung von 100 m bis 270 m östlich entlang des Plangebiets verläuft. In einer Entfernung von ca. 450 m in südlicher Richtung befindet sich der Wald rund um den Auerberg.

Von den Weilern Osterberg, Prachtsried, Geisenhofen und den Einöden Unterelmenau, Reinhardenaus ist die Fläche, aufgrund der bewegten Topographie sowie der vorhandenen Gehölzstrukturen und Wälder im Nahbereich und weiteren Umfeld des Plangebiets, nur in Teilen einsehbar.

Bedeutender für das Landschaftsbild ist in diesem Bereich der Blick vom südlich gelegenen Auerberg. Eine Waldfläche nördlich des Auerbergs unterbricht die Sichtbeziehung vom Auerberg auf das Plangebiet.

*Wert des Plangebietes in Bezug auf das Schutzgut: **mittel***

4.4.2 Auswirkungen

Bauphase

Das Landschaftsbild wird während der Bauzeit durch Baustelleneinrichtungen, Materiallagerflächen, Baumaschinen und Geräte beeinträchtigt.

Die Beeinträchtigung ist aufgrund des temporären Eingriffs, vorhandener Strukturelemente und der topographischen Situation als gering einzustufen.

Betriebsphase

Durch das Vorhaben wird die Fläche anthropogen überprägt, weshalb die Anlage als Eingriff in die Landschaft zu sehen ist. Daher wurde bereits im Vorfeld bei der Standortwahl die Verträglichkeit der technischen Überprägung in der Landschaft berücksichtigt. Die untere Naturschutzbehörde stimmt in der Stellungnahme vom 17.05.2022 zu, dass das Plangebiet nicht an besonders exponierter Stelle liegt und somit auch nicht weithin einsehbar ist, wodurch die Störwirkung der Anlage deutlich reduziert wird.

Wie unter 4.4.1 beschrieben befinden sich im Nahbereich und etwas weiterem Umfeld eine ganze Reihe von Feldgehölzen und Wäldern. Im Zusammenspiel mit den umfangreichen Eingrünungsmaßnahmen in Form von Heckenstrukturen und Streuobstbäumen, sowie der belebten Topographie der Gegend, wird die Anlage sehr gut in die Landschaft eingebunden.

Allgemein lässt sich sagen, dass der Mensch eine strukturreiche Landschaft einer einseitig geprägten Kulturlandschaft vorzieht. Zudem passen sich die Module dem natürlichen Relief an und von größeren Geländeänderungen wird abgesehen.

Die Wahrnehmung von Photovoltaik ist in der Bevölkerung positiv behaftet (siehe Begründung, Kapitel 4.1). Das Gemeindegebiet ist geprägt von einer landwirtschaftlich und infrastrukturell genutzten Kulturlandschaft. Aufgrund des unausweichlich bedeutenden Handlungsbedarfs für den Klimaschutz ist der Ausbau der erneuerbaren Energien voranzutreiben. Ein Wandel der Kulturlandschaft geht damit einher. Die einseitig geprägte Kulturlandschaft wird durch die Dreifachnutzung des Vorhabens aus Energie, Landwirtschaft und Naturschutz bereichert. Die Auswirkungen durch die technische Überprägung der Fläche gleichen sich im Hinblick auf die Dreifachnutzung und insbesondere den Mehrwert als Beitrag zum globalen Klimaschutz aus.

Das technische Element einer Photovoltaikanlage führt zu einer zusätzlichen Möblierung der freien Feldflur. Die Module, wie auch die Tragekonstruktionen, reflektieren einen Teil des einfallenden Sonnenlichts. Gegenüber vegetationsbedeckten Flächen erscheinen diese Objekte daher in der Regel als hellere Objekte in der Landschaft und können dadurch störend auf das Landschaftsbild wirken. Die Reflexion des einfallenden Lichts bedeutet einen Verlust an energetischer Ausbeute. Die Reflexion wird deshalb durch die Verwendung von Modulen mit Antireflexionsglas minimiert. Aufgrund der geringen Höhe der Module wird die Einsehbarkeit der Anlage verringert und damit auch die möglicherweise störenden Lichtreflexionen gering gehalten.



Abbildung 7: Gelungene Einbindung in die Landschaft

Die Präsenz von Schafen und Schäfern ist für viele Menschen positiv belegt und führt zu einer Aufwertung des Landschaftsbildes. Durch die Bereitstellung von rar gewordenen Weideflächen wird zudem die regionale Schäferei in ihrer Existenz unterstützt und damit ein Beitrag zum Erhalt landschaftlich wertvoller Kulturlandschaften geleistet (s. Kapitel 4.6 „Kultur- und Sachgüter“). Durch die Nutzung als Solarpark kommt es in Summe zu keinen erheblichen betriebsbedingten Beeinträchtigungen des Schutzgutes Landschaft.

4.4.3 Bewertung

Insgesamt sind die Auswirkungen des Vorhabens auf das Landschaftsbild als **gering** zu beurteilen.

Zum Ausgleich des Eingriffes werden verschiedene Ausgleichsmaßnahmen umgesetzt. Details sind Kapitel 6 „Eingriffs – und Ausgleichsregelung“, Kapitel 6.2 „Beurteilung und verbal-argumentative Behandlung des Eingriffs in das Landschaftsbild“, sowie den textlichen Festsetzungen zu entnehmen.

4.5 Mensch

4.5.1 Bestand

Die nächstgelegene Wohnbebauung befindet sich in einer Entfernung von mindestens 100 m zu der geplanten Anlage.

*Wert des Plangebietes in Bezug auf das Schutzgut: **gering***

4.5.2 Auswirkungen

Bauphase

Zeitweise tritt durch die Baumaßnahme und den damit einhergehenden akustischen und visuellen Belästigungen eine lokal begrenzte Beeinträchtigung der derzeitigen Erholungsfunktion (Schutzgut Mensch) im nahen Umfeld der Baufelder ein. Durch den Erlass einer Baustellenordnung werden die ausführenden Firmen hinsichtlich der Belange der Anwohner sensibilisiert.

Betriebsphase

Erholungsfunktion

Die Errichtung der Photovoltaikanlage führt im unmittelbaren Umfeld zu einer Veränderung der landschaftlichen Wahrnehmung auf den Wanderwegen bzw. Feldwegen, die von den

Erholungssuchenden frequentiert werden. Ob die Anlage als negativ (z. B. im Vergleich zu Maisflächen), neutral oder positiv bewertet wird, unterliegt der Subjektivität des einzelnen Menschen.

Lichtreflexionen

Eine Photovoltaikanlage besteht aus den Komponenten Unterkonstruktion, Wechselrichter und Solarmodul. Die Solarmodule sind nach Süden geneigt, somit ergibt sich nach Norden unterhalb der durch die Moduloberfläche festgelegten geometrischen Ebene ein Raum, in den mit Sicherheit nie Strahlung von der Oberfläche reflektiert werden kann. Potenziell blendende Lichtreflexionen an den Gläsern der Solarmodule können nur zu Zeiten direkter Sonneneinstrahlung auftreten. Bei diffusem Licht mit ungerichteter Strahlung kann keine gerichtete Reflexion auftreten. In den vergangenen Jahren haben sich

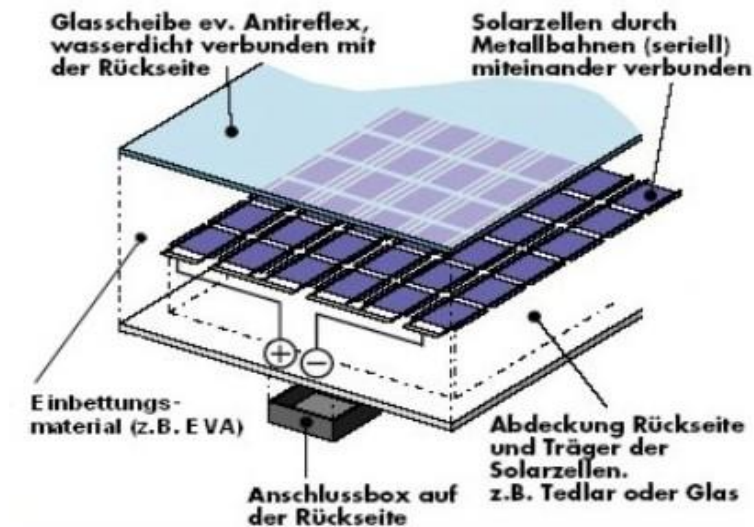


Abbildung 8: Schematischer Aufbau eines Solarmoduls

sog. Standard-Module auf dem Markt durchgesetzt, die speziell bei Freiflächenanlagen zum Einsatz kommen und sich von ihren physikalischen Eigenschaften nur wenig unterscheiden. In der Abbildung ist ein typischer Modulaufbau dargestellt. Grundsätzlich stellt die Glasscheibe im technischen Sinn lediglich einen Schutz der dahinterliegenden Zellen dar.

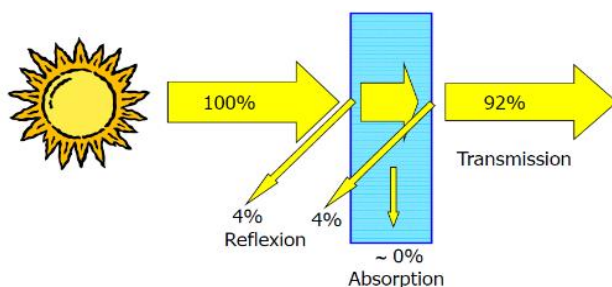
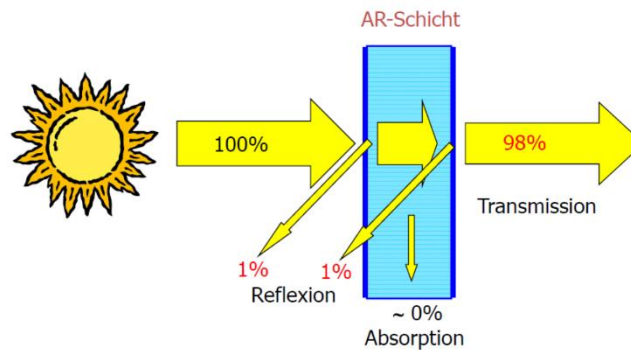


Abbildung 9: Schematische Zeichnung der Lichttransmission von eisenarmen Gläsern

Vereinfacht ausgedrückt nutzen Solarmodule das Sonnenlicht zur Erzeugung von Strom. Aus diesem Grund sind Hersteller von Solarmodulen daran interessiert, dass von einem Solarmodul möglichst viel Licht absorbiert wird, da möglichst das gesamte einfallende Licht der Sonne für die Stromproduktion genutzt werden soll.

Die Materialforschung hat mit speziell strukturierten Glasoberflächen (Texturen) und Antireflexionsschichten den Anteil des reflektierten Lichtes auf 1-4 % reduzieren können. Im Gegensatz zu Bau-Flachglas, wie es beispielsweise im Fassaden- oder Fensterbau zum Einsatz kommt, ist die Glasoberfläche optisch als leicht matt und rau wahrzunehmen. Das auf der Moduloberfläche reflektierte Licht wird durch die Prismierung des Glases gestreut, was vor allem bei größeren Entfernungen zwischen dem Solarpark und dem Immissionsort zu einer Abschwächung der Leuchtdichte führt. Das eingestrahlte Sonnenlicht wird, wie den Abbildungen zu entnehmen ist,



$$\text{Transmission} + \text{Reflexion} + \text{Absorption} = 100$$

Abbildung 10: Schematische Zeichnung der Lichttransmission von eisenarmen Gläsern mit Antireflexschicht

nur noch zu sehr geringen Anteilen reflektiert. Die Abbildungen zeigen den Unterschied zwischen unbeschichtetem Glas und im Photovoltaikbereich verwendeten Antireflexionsgläsern. Es wird deutlich, dass der reflektierte Anteil im Vergleich zu Standardglas stark zurück geht.

Des Weiteren handelt es sich bei dem reflektierten Licht immer um Sonnenlicht – also um ein dem Organismus angenehmes und gewohntes Spektrum mit lediglich natürlicher Intensitätsschwankung – z. B. bei Wolkendurchzug.

Störungen und Beeinflussungen durch Lichtreflexionen sind als Ergebnis der Untersuchung sowie der Lage und der Topographie nicht zu erwarten und auszuschließen.

Lärmemissionen

Eine unzulässige Störung der nächstgelegenen Wohnbebauung in Form von Lärmbelästigung durch die Nebenanlagen der Photovoltaikanlage ist auszuschließen. Laut dem Leitfaden für die ökologische Gestaltung von Photovoltaikfreiflächenanlagen (BayLfU 2014b) ergibt sich, dass bei einem Abstand des Transformators bzw. Wechselrichters von rund 20 m zu einem reinen Wohngebiet der Immissionsrichtwert der TA Lärm von 50 dB(A) am Tag sicher unterschritten wird. Zudem ist die Anlage in der Nacht nicht in Betrieb. Eine Beleuchtung der Anlage ist nicht vorgesehen.

Elektromagnetische Felder

Gemäß Herden et al. (2009) sind erhebliche Beeinträchtigungen der belebten Umwelt durch die bei der Transformation von Gleichstrom in Wechselstrom entstehende elektromagnetische Felder nach vorherrschender Auffassung sicher auszuschließen. Durch die metallischen Gehäuse der Wechselrichter bzw. der Transformatorstationen werden elektromagnetische Felder weitgehend von der Umwelt abgeschirmt. Auch liegen diese Anlagen auf dem Betriebsgelände und sind damit für betriebsfremde Personen unzugänglich. Insgesamt sind somit keine erheblichen nachhaltigen Beeinträchtigungen des Naturhaushalts oder der Erholungseignung der Landschaft durch elektrische bzw. magnetische Felder zu erwarten.

4.5.3 Bewertung

Die geplante Anlage befindet sich in ausreichendem Abstand zur nächsten Wohnbebauung. Weder in Bezug auf die Gesundheit noch auf die Erholungsfunktion sind erhebliche Beeinträchtigungen zu

erwarten. Im größeren Kontext betrachtet ist das Vorhaben als Beitrag zum globalen Klimaschutz für die Bevölkerung von besonderer Bedeutung.

*Insgesamt sind die Auswirkungen des Vorhabens auf das Schutzgut Mensch als **gering** zu beurteilen.*

4.6 Kultur- und Sachgüter

4.6.1 Bestand

Nach derzeitigem Kenntnisstand sind im Plangebiet keine Kultur- und Sachgüter vorhanden.

4.6.2 Auswirkungen

Bauphase

Sollten Bodendenkmäler im Zuge der Durchführung der Baumaßnahme gefunden werden, so besteht die Verpflichtung, diese unverzüglich einer Denkmalschutzbehörde anzuzeigen.

Wer Bodendenkmäler auffindet ist verpflichtet, dies unverzüglich der unteren Denkmalschutzbehörde oder dem Landesamt für Denkmalpflege anzuzeigen. Zur Anzeige verpflichtet sich auch der Eigentümer und der Besitzer des Grundstücks sowie der Unternehmer und der Leiter der Arbeiten, die zu dem Fund geführt haben. Die Anzeige eines der Verpflichteten befreit die Übrigen. Nimmt der Finder an den Arbeiten, die zum Fund geführt haben, aufgrund eines Arbeitsverhältnisses teil, so wird er durch Anzeige an den Unternehmer oder den Leiter der Arbeiten befreit.

Die aufgefundenen Gegenstände und der Fundort sind bis zum Ablauf von einer Woche nach der Anzeige unverändert zu belassen, wenn nicht die untere Denkmalschutzbehörde die Gegenstände vorher freigibt oder die Fortsetzung der Arbeiten gestattet.

Betriebsphase

Durch das Vorhaben wird das Kulturgut Schäferei sowie der Erhalt der regionalen Kulturlandschaft gefördert.

Die Schäferei gehört zu den ältesten Gewerben der Welt und ist Tradition in Deutschland und in Bayern. Im März 2020 wurde die "Süddeutsche Wander- und Hüteschäferei" als Immaterielles UNESCO-Kulturerbe ausgezeichnet. Bereits seit 2018 zählt die Schafhaltung in Bayern zum Kulturerbe, seit 2019 die Schäferläufe in Baden-Württemberg.

Die Aufnahme der süddeutschen Schäferei als immaterielles UNESCO-Kulturerbe wird folgendermaßen begründet: „Durch die jahrhundertelange Schafbeweidung sind Wacholderheiden, Mager- und Trockenrasen entstanden, die zu den historischen Kulturlandschaftselementen in Bayern und Baden-Württemberg zählen und als charakteristische Zeugen für das menschliche Wirken im Naturraum gelten. Das Wissen über Hüten und Führen der Schafe, Haltung und Züchtung der Tiere, Bedeutung von Nutzungsintensität, Nutzungsfrequenz und Nutzungszeitpunkt der Weideflächen und der Futterselektion der Schafe ist bis heute ein wichtiger Bestandteil in der Berufsausbildung. Darüber hinaus stellen die über Jahrhunderte entstandenen Schäferlieder, Schäferdichtungen und Schäfertänze ein besonderes Kulturgut dar. In regionalen Verbänden finden sie nicht nur Berücksichtigung bei Festen und Feierlichkeiten, sondern sind auch Ausgangspunkt für Wettbewerbe.“ [UNESCO 2020].

Dennoch ist der Berufstand des Schäfers in seiner Existenz bedroht, die Zahlen der Betriebe ist von Jahr zu Jahr rückläufig. In Bayern verringerte sich die Zahl seit 2005 um fast 21 %, die Zahl der Mutterschafe um 19 %. Gründe sind neben dem niedrigen Preis für Fleisch und Wolle und der hohen Arbeitsbelastung das Fehlen von verfügbaren Weideflächen [dvl 2015a; dvl 2015/b).

Auf den Flächen unter dem Solarpark wird extensives Grünland entwickelt, welches durch Schafbeweidung gepflegt werden soll. Der lokalen Schäferei wird durch das Vorhaben Flächen zur Verfügung bereitgestellt, wodurch der Erhalt der lokalen Schäferei gefördert wird.

Durch die Bereitstellung von Flächen für die Beweidung mit Schafen leistet das Vorhaben einen wertvollen Beitrag zum Erhalt des Kulturguts der Schäferei sowie zum Erhalt der Kulturlandschaft.

4.6.3 Bewertung

*Durch das Vorhaben wird der Erhalt des Kulturguts „Schäferei“ sowie die durch Schafbeweidung entstandene Kulturlandschaft gefördert. Die Auswirkungen auf das Schutzgut „Kultur“ sind demnach **positiv** zu bewerten.*

4.7 Wechselwirkungen zwischen den Umweltbelangen

Im Untersuchungsgebiet bestehen grundsätzlich Wechselbeziehungen zwischen den durch den geologischen Untergrund geprägten Boden- und Wasserverhältnissen, dem Relief und der Naturraumnutzung. Die auf der Ertragsfähigkeit und Bearbeitbarkeit basierende lokale Verteilung von land- und forstwirtschaftlicher Nutzung bestimmt das charakteristische Landschaftsbild. Zwischen den Schutzgütern Boden und Grundwasser bestehen naturgemäß enge Wechselwirkungen, die im grundwasserfernen Plangebiet jedoch nur eine untergeordnete Rolle spielen. Die landwirtschaftliche Bewirtschaftungsintensität ist bestimmend für die Lebensraumeignung für Pflanzen und Tiere.

Wechselwirkungen zwischen den Schutzgütern (z. B. Boden und Wasser) wurden, soweit beurteilungsrelevant, bei den jeweiligen Schutzgütern miterfasst. Nach derzeitigem Planungsstand sind darüber hinaus keine Wechselwirkungen ersichtlich, bei denen relevante Auswirkungen auf die Umwelt durch das Vorhaben zu erwarten wären.

Die Ausbildung einer ganzjährig weitgehend geschlossenen Vegetationsdecke und der damit verbundenen Strukturanreicherung (Schutzgut Arten und Lebensräume) hat positive Effekte sowohl für die Wasserspeicherung in den oberflächennahen Bodenschichten (Schutzgut Wasser) als auch für den Erosionsschutz (Schutzgut Boden). Auch im Hinblick auf die Schutzgüter Landschaftsbild und Mensch sind diese Maßnahmen positiv zu werten.

4.8 Eingesetzte Techniken und Stoffe

Bauphase

Während der Bauphase kommen für gewöhnlich nachfolgende Fahrzeuge und Maschinen zum Einsatz:

- kettenbetriebene Bagger, 1,5 t – 10 t
- Teleskopradlader mit Gummibereifung, alternativ Bobcats mit Kettenantrieb
- Hydraulikrammen für den Zaunbau
- Zugmaschine
- Kabelpflug, oder alternativ Grabenfräse
- bei Bedarf Spülbohrgerät oder Erdverdrängungsrakete

Betriebsphase

Zu den verwendeten Techniken gehören Modultische mit monokristallinen Photovoltaikmodulen, dem Nutzungszweck zugeordnete technische Nebenanlagen, wie Wechselrichter und Transformatorenstationen, sowie sonstige Nebenanlagen, wie die Einfriedungen. Der Zusammenschluss der einzelnen technischen Komponenten erfolgt zum Teil oberirdisch am Modultisch, oder durch erdverlegte Leitungen. Es werden nur allgemein häufig verwendete Techniken und Stoffe eingesetzt.

4.9 Art und Menge der erzeugten Abfälle und ihre Beseitigung

Bauphase

Während der Bauphase fallen Abfälle in Form von Verpackungsmaterialien der angelieferten Bauteile an. Diese werden gemäß geltendem Abfallrecht entsorgt oder der Wiederverwertung zugeführt.

Betriebsphase

In der Betriebsphase der Anlage fallen nur Abfälle an, wenn Bauteile beschädigt sind und ersetzt werden müssen. Diese werden gemäß geltendem Abfallrecht entsorgt oder der Wiederverwertung zugeführt.

Das Gesetz über das Inverkehrbringen, die Rücknahme und die umweltverträgliche Entsorgung von Elektro- und Elektronikgeräten (ElektroG) findet hierbei Beachtung. Auf Wunsch kann der Gemeinde ein Nachweis über die Registrierung des Herstellers der verwendeten Module bei der Stiftung Elektro-Altgeräte vorgelegt werden.

Rückbauphase

Nach Ende der Laufzeit wird die Anlage rückstandsfrei zurückgebaut. Alle Abfälle werden fachgerecht entsorgt oder der Wiederverwertung zugeführt.

Das Gesetz über das Inverkehrbringen, die Rücknahme und die umweltverträgliche Entsorgung von Elektro- und Elektronikgeräten (ElektroG) findet hierbei Beachtung. Auf Wunsch kann der Gemeinde ein Nachweis über die Registrierung des Herstellers der verwendeten Module bei der Stiftung Elektro-Altgeräte vorgelegt werden.

4.10 Nutzung erneuerbarer Energien sowie sparsame und effiziente Nutzung von Energie

Das Vorhaben beruht auf der Nutzung erneuerbarer Energien, da eine Photovoltaikanlage installiert werden soll. Die Nutzung von Photovoltaik stellt eine preisgünstige und flächeneffiziente Art der Energieerzeugung dar (s. 2.2.1 der Begründung).

4.11 Treibhausgasemissionen und Klimaschutz

Gegenüber fossilen Energiequellen wird durch die geplante Anlage ab Inbetriebnahme elektrische Energie ohne die Emission von CO₂ erzeugt. Bezogen auf den aktuellen deutschen Strommix werden dadurch 627 Tonnen CO₂ pro MWp und Jahr vermieden. Über eine Laufzeit von 20 Jahren trägt die Anlage zu einer Einsparung von ca. 12.540 t CO₂ je 1 MWp Leistung bei (Umweltbundesamt 2019). Die Anlage leistet damit einen erheblichen Beitrag zum Klimaschutz.

Auch die entstehenden Dauergrünlandflächen und die Anpflanzungen leisten als Kohlenstoffspeicher einen Beitrag zum Klimaschutz. Die Solarparkflächen dienen somit auch als Kohlenstoffsénke (BfN 2014).

Der Ausbau der Photovoltaik, der Erhalt von Dauergrünland sowie das Anpflanzen von Hecken wurden im Bundesklimaschutzgesetz und im dazugehörigen Klimaschutzprogramm 2030 als essenzielle Maßnahmen für den Klimaschutz verabschiedet (s. Kapitel 3.1.1).

4.12 Anfälligkeit für schwere Unfälle, Katastrophen und die Folgen des Klimawandels

Eine Anfälligkeit des Vorhabens für schwere Unfälle, Katastrophen oder die Folgen des Klimawandels ist nach derzeitigem Kenntnisstand nicht vorhanden. Erhebliche nachteilige Auswirkungen auf die o. g.

Schutzgüter sowie Risiken für die menschliche Gesundheit, das kulturelle Erbe oder die Umwelt sind nicht zu erwarten.

Das Vorhaben wirkt sich in verschiedener Weise positiv auf das Schutzgut Boden aus und verringert die Gefahr durch Erosion (s. Kapitel 4.1.). Zudem stärkt es die biologische Vielfalt und den Biotopverbund (s. Kapitel 4.2.) Dies sind relevante Funktionen, um den Folgen des Klimawandels besser begegnen zu können.

4.13 Kumulierung benachbarter Plangebiete

Nach derzeitigem Kenntnisstand bestehen keine kumulativen Wirkungen mit benachbarten Plangebieten.

4.14 Voraussichtliche Entwicklung des Umweltzustands bei Nichtdurchführung

Ohne die Realisierung der Bauleitpläne würden die Flächen vermutlich in den nächsten Jahren weiterhin intensiv landwirtschaftlich genutzt werden. Der Eintrag von Dünge- und Pflanzenschutzmittel und die Bodenbearbeitung mit schweren Fahrzeugen hätte voraussichtlich negativen Auswirkungen auf den Naturhaushalt, insbesondere Grundwasser, Boden, Tiere und Pflanzen. Die Nichtdurchführung würde sich negativ auf folgende, gemäß § 1 Abs. 6 Nummer 7 BauGB, zu prüfende Belange des Umweltschutzes, einschließlich des Naturschutzes und der Landschaftspflege auswirken:

- Tier, Pflanzen, Biologische Vielfalt, Boden, Wasser, Wirkgefüge (§ 1 Abs. 6 Nummer 7a.) BauGB)
- Nutzung erneuerbarer Energien (§ 1 Abs. 6 Nummer 7f.) BauGB)
- Art und Ausmaß der Treibhausemissionen (Abs. 2b.) Nummer gg) BauGB Anlage 1)

5. Minimierung und Auswirkungen des Vorhabens

5.1 Maßnahmen zur Vermeidung und Minimierung der baubedingten und nachhaltigen Auswirkungen

Tabelle 2: Vermeidungs- und Minimierungsmaßnahmen für die jeweiligen Schutzgüter

Schutzgüter	Maßnahmen zur Vermeidung und Minimierung des Eingriffs im Bau und Betrieb
Boden, Geologie, Wasser und Fläche	<p>Bau:</p> <ul style="list-style-type: none"> • Übernahme von geschlossener Vegetationsdecke aus der landwirtschaftlichen Vornutzung • Sensibilisierung der ausführenden Unternehmen durch Erlass einer Baustellenordnung • Hinweis der ausführenden Unternehmen auf die Einhaltung einer exzellenten Baustellenhygiene • Errichtung von Baustellennebenflächen nur innerhalb des Plangebiets und in einem unbedingt nötigen Maß • Sachgemäße Lagerung und Trennung des Mutterbodens vom Unterboden • Flächensparende Ablagerung von Erdmassen und Baustoffen etc. • Wiederverwendung des Oberbodens vor Ort

	<ul style="list-style-type: none"> • Schutz des Bodens vor Verdichtung durch vornehmliche Verwendung von Kettenfahrzeugen • Einsatz von technisch einwandfreien, lärmgedämmten Baumaschinen und Baufahrzeugen mit hohen Anforderungen an den Schadstoffausstoß • Vermeidung von Schadstoffeintrag • Minimaler Eingriff in das Bodengefüge durch Rammgründung (auf 99,9 % der Fläche kein Eingriff) • Herstellung der Ausgleichsflächen in einem Zug mit der Realisierung des Vorhabens zur Erhöhung der ökologischen Wirksamkeit <p>Betrieb:</p> <ul style="list-style-type: none"> • Wiederherstellung einer geschlossenen Vegetationsdecke • Verbesserung der Bodenbildung und Verringerung der Erosion durch Bepflanzung und Begrünung • Dauerhafte Erhaltung und Aufwertung des extensiven Grünlands • Vollständiger Verzicht auf Düngemittel- und Pestizideinsatz • Extensive Nutzung mit Schafbeweidung • Verminderung der Bewirtschaftungsintensität durch Entwicklung von extensivem Grünland • Bodenmindestabstand der Solarmodule von 80 cm • Schutz vor Auswaschung und Versickerung von Schadstoffen • Punktuelle Versiegelung durch Rammfundamente und ausreichender Abstand zwischen den Modulen bewirken weiterhin eine Versickerung von Niederschlägen innerhalb des Plangebiets
<p>Tiere und Pflanzen</p>	<p>Bau:</p> <ul style="list-style-type: none"> • Übernahme von geschlossener Vegetationsdecke aus der landwirtschaftlichen Vornutzung • Sensibilisierung der ausführenden Unternehmen durch Erlass einer Baustellenordnung • Errichtung von Baustellennebenflächen nur innerhalb des Plangebiets und in einem unbedingt nötigen Maß • Vermeidung unnötiger Baustellenbeleuchtung • Einsatz von technisch einwandfreien, lärmgedämmten Baumaschinen und Baufahrzeugen mit hohen Anforderungen an den Schadstoffausstoß • Herstellung der Ausgleichsflächen in einem Zug mit der Realisierung des Vorhabens zur Erhöhung der ökologischen Wirksamkeit • Beweidung durch Schafe und damit einhergehende positive Auswirkungen auf die Artenvielfalt im Plangebiet sowie im Umgriff • Vernetzung von Biotopen durch die Beweidung mit Schafen und damit Förderung der regionalen Artenvielfalt <p>Betrieb:</p> <ul style="list-style-type: none"> • Wiederherstellung einer geschlossenen Vegetationsdecke • Lokale Entwicklung der ökologischen Ausgleichsflächen und damit Strukturanreicherung der Flur

	<ul style="list-style-type: none"> • Dauerhafte Erhaltung und Aufwertung des extensiven Grünlands • Schaffung neuen Lebensraumes durch Extensivierung • Vollständiger Verzicht auf Düngemittel- und Pestizideinsatz • Bodenmindestabstand der Solarmodule von 80 cm • Kleintiergängige Einzäunung, um Barrierewirkung zu reduzieren • Verzicht auf künstliches Licht
Luft und Lokalklima	<p>Bau:</p> <ul style="list-style-type: none"> • Sensibilisierung der ausführenden Unternehmen durch Erlass einer Baustellenordnung • Einsatz von technisch einwandfreien, lärmgedämmten Baumaschinen und Baufahrzeugen mit hohen Anforderungen an den Schadstoffausstoß <p>Betrieb:</p> <ul style="list-style-type: none"> • Dauerhafte Erhaltung und Aufwertung des extensiven Grünlands • Bodenmindestabstand von 80 cm • Vermeidungsmaßnahmen gegen Staubbildung • Keine Errichtung von Kaltluftabflusshemmnissen • Bewirtschaftungskonzept zur Vermeidung unnötiger Befahrung und Begehung
Landschaftsbild und Erholung	<p>Bau:</p> <ul style="list-style-type: none"> • Sensibilisierung der ausführenden Unternehmen durch Erlass einer Baustellenordnung • Errichtung von Baustellennebenflächen nur innerhalb des Plangebiets und in einem unbedingt nötigen Maß <p>Betrieb:</p> <ul style="list-style-type: none"> • Anpassung der Modultische an das natürliche Geländere relief • Begrenzung der Modulhöhe zur Einbindung der Anlage in die Landschaft • Anlage von Heckenstrukturen und Streuobstbäumen • Verwendung von reflexionsarmen Modulen und Materialien • Dauerhafte Erhaltung und Aufwertung des extensiven Grünlands • Förderung der lokalen Schäferei und damit der lokalen Kulturlandschaft
Mensch	<p>Bau:</p> <ul style="list-style-type: none"> • Sensibilisierung der ausführenden Unternehmen durch Erlass einer Baustellenordnung • Reduzierung der Lärm-, Schadstoff- und Staubemissionen auf ein Minimum durch Optimierung des Baustellenablaufs • Einsatz von technisch einwandfreien, lärmgedämmten Baumaschinen und Baufahrzeugen mit hohen Anforderungen an den Schadstoffausstoß <p>Betrieb:</p> <ul style="list-style-type: none"> • Errichtung der Anlage in einem ausreichenden Abstand zu Wohngebieten

	<ul style="list-style-type: none"> • Verwendung von reflexionsarmen Modulen und Materialien • Erhalt bestehender Wegeverbindungen und Wanderwege
Kultur- und Sachgüter	<p>Bau:</p> <ul style="list-style-type: none"> • Verwendung von punktuellen Rammgründungen mit möglichst geringer Einbindetiefe • Erdverlegung von Kabeln auf ein unbedingt nötiges Maß begrenzen • Verzicht auf bodenlockernde Maßnahmen, die über bisherige landwirtschaftliche Bodeneingriffe hinausgehen • Vermeidung von flächigem Oberbodenabtrag <p>Betrieb:</p> <ul style="list-style-type: none"> • Geschlossene Vegetationsdecke ohne Schadstoffeintrag schützt Bodendenkmal vor Wind- und Wassererosion und Zerstörung • Förderung des Kulturguts Schäferei durch die Bereitstellung von Weideflächen • Förderung des Erhalts der lokalen Kulturlandschaft durch die Unterstützung der lokalen Schäferei

5.2 Verbleibende negative Auswirkungen des Vorhabens

Die nach Berücksichtigung der Vermeidungs- und Minimierungsmaßnahmen verbleibenden negativen Auswirkungen des Vorhabens auf die Umwelt sind in der folgenden Tabelle aufgelistet. Nur beim Landschaftsbild wird der Eingriff als mittel eingestuft.

Tabelle 3: Verbleibende negative Auswirkungen auf die jeweiligen Schutzgüter

Schutzgüter	Verbleibende negative Auswirkungen des Vorhabens auf die Schutzgüter	Erheblichkeit der negativen Auswirkungen
Boden, Geologie, Wasser und Flächen	geringfügige Versiegelung durch Fundamente geringfügige Veränderung der abiotischen Standortfaktoren durch Veränderung der Niederschlageinträge und des Bodenwasserhaushalts	gering bis nicht erheblich
Tiere und Pflanzen	Überschirmung und Beschattung der geplanten extensiven Weide durch die Module Bereich für Großwild nicht zugänglich	gering bis nicht erheblich
Luft und Lokalklima	-	keine
Landschaftsbild und Erholung	anthropogene Überprägung der Planungsfläche	mittel
Mensch	anthropogene Überprägung der Planungsfläche	gering bis nicht erheblich

5.3 Verbleibende positive Auswirkungen des Vorhabens

Im Zuge der Untersuchung wurden bei Durchführung des Vorhabens positive Auswirkungen identifiziert, die nachfolgend beschrieben sind.

Tabelle 4: Verbleibende positive Auswirkungen auf die jeweiligen Schutzgüter

Schutzgüter	Verbleibende positive Auswirkungen des Vorhabens auf die Schutzgüter
Boden, Geologie, Wasser und Flächen	<ul style="list-style-type: none"> • 99,92 % der Fläche bleiben unversiegelt • Verbesserung der natürlichen Bodenfunktionen durch Dauergrünland • Verringerung der Erosion • Aufbau von Humus • Kein Eintrag von Gülle, mineralischem Dünger und Pflanzenschutzmitteln
Tiere und Pflanzen	<ul style="list-style-type: none"> • Nahezu vollständige Stilllegung der Flächen für mindestens 20 Jahre • Kein Einsatz von Pflanzenschutzmitteln und Düngemitteln • Schaffung von neuen ökologischen Nischen • Biotopvernetzung durch Schafbeweidung
Luft und Lokalklima	<ul style="list-style-type: none"> • Keinerlei Luftemissionen am Standort
Landschaftsbild und Erholung	<ul style="list-style-type: none"> • Erhöhung des Strukturreichtums • Dauerhafte Entwicklung von Heckenstrukturen und Streuobstbäumen
Mensch	<ul style="list-style-type: none"> • Positive Wahrnehmung durch gesellschaftlich akzeptierte Energieerzeugung
Kultur- und Sachgüter	<ul style="list-style-type: none"> • Förderung des Kulturguts Schäferei und der dadurch entstandenen Kulturlandschaft
Treibhausgasemissionen und Klimaschutz	<ul style="list-style-type: none"> • Kohlenstoffsенke durch Dauergrünland • Hoher Beitrag zum Klimaschutz durch CO₂-neutrale Energieerzeugung

6. Eingriffs- und Ausgleichsregelung

6.1 Ermittlung des Kompensationsbedarfs gemäß Leitfaden

Die Herstellung der Freiflächenphotovoltaikanlage stellt gemäß § 14 BNatSchG einen Eingriff in Natur und Landschaft dar. Gemäß § 15 BNatSchG ist der Verursacher eines Eingriffs verpflichtet vermeidbare Beeinträchtigungen zu unterlassen oder unvermeidbare Beeinträchtigungen durch Maßnahmen des Naturschutzes und der Landespflge auszugleichen. Unter Kapitel 5.1 sind die Maßnahmen zur Vermeidung und Minimierung des Eingriffs beschrieben. Im Folgenden soll der Umfang der verbleibenden Eingriffe ermittelt und der notwendige Ausgleich bestimmt werden.

Die Berechnung des Kompensationsbedarfs erfolgt auf Basis des Leitfadens „**Eingriffsregelung in der Bauleitplanung: Bauen im Einklang mit Natur und Landschaft**“ (StMLU 2003) nach folgenden Schritten:

1. Erfassung und Bewertung von Natur und Landschaft (Bestandsaufnahme)
2. Erfassung der Auswirkungen des Eingriffs
3. Ermittlung des Ausgleichsbedarfs
4. Identifikation möglicher Ausgleichsmaßnahmen

6.1.1 Ermittlung des Kompensationsfaktors

Die Schritte 1 und 2 dienen zur Ermittlung des Kompensationsfaktors, diese werden über das Rundschreiben „Hinweise zur Behandlung großflächiger Photovoltaikanlagen im Außenbereich“ der Obersten Baubehörde vom 19.11.2009 (StMI 2009) für den Regelfall der Solarparks definiert:

„Aufgrund der Ausschlusskriterien für ungeeignete Bereiche und dem Versiegelungs- bzw. Nutzungsgrad der Photovoltaikanlage **liegt der Kompensationsfaktor im Regelfall bei 0,2. Eingriffsminimierende Maßnahmen sowohl innerhalb als auch außerhalb der Anlage können den Kompensationsfaktor auf bis zu 0,1 verringern.**

6.1.2 Ermittlung des Ausgleichsbedarfs

Die Berechnung des Umfangs der erforderlichen Ausgleichsmaßnahmen (Ausgleichsbedarf) wird entsprechend o.g. Regelwerke folgendermaßen vorgenommen:

Ausgleichsbedarf [m²] = Basisfläche [m²] * Kompensationsfaktor

Als **Basisfläche** ist laut Rundschreiben der Obersten Baubehörde (s.o.) die eingezäunte Fläche heranzuziehen, mindestens 5 m breite Grünstreifen/Biotopflächen können abgezogen werden (StMI 2009). Da sich bei diesem Vorhaben zwischen Zaun und Sondergebiet ein Grünstreifen von 5 m befindet entspricht die Basisfläche somit der Sondergebietsfläche und liegt bei 107.819 m².

Als **Kompensationsfaktor** kann bei diesem Vorhaben der Faktor 0,1 verwendet werden. Dies begründet sich folgendermaßen: Als intensiv genutztes Grünland besitzt die Eingriffsfläche bisher laut Leitfaden eine geringe Bedeutung für den Naturhaushalt und das Landschaftsbild (Kategorie I). Das geplante Vorhaben ist grundsätzlich auf Natur- und Umweltschutz ausgelegt, wodurch entstehende Eingriffe von vorneherein geringgehalten werden. Darüber hinaus werden vielfältige Maßnahmen zur Minimierung des Eingriffs umgesetzt, so dass laut Umweltprüfung bei allen Schutzgütern auch positive Auswirkungen durch das Vorhaben zu erwarten sind (s. Kapitel 5.3). Ein Auszug der Maßnahmen wird nachfolgend genannt, eine ausführliche Liste aller Vermeidungs- und Minimierungsmaßnahmen findet sich unter Kapitel 5.1.

- Die Verwendung von einer auf eine hohe ökologische Wertigkeit ausgelegten Saatgutmischung mit zertifiziertem Wildpflanzensaatgut mit Herkunftsnachweis.
- Förderung der Biotopvernetzung durch die Neuanlage von Biotopelementen, den Einsatz von Schafen als „Taxis“ für den Transport von Pflanzensamen und kleinen Tieren von Fläche zu Fläche sowie die Verwendung einer kleintiergängigen Einfriedung
- Schaffung neuer Habitats und Nahrungsquellen durch die Anlage von Hecken und Streuobstbeständen

- Die Konzeption und Anwendung eines auf eine Steigerung der Biodiversität ausgelegten Beweidungskonzepts (s. Kapitel 10.2).
- Eine Begrenzung der Modulhöhe und der Höhe der Nebengebäude.
- Bereitstellung von Flächen für die lokale Schäferei und damit Förderung des Kulturguts „Schäferei“ und der dadurch entstandenen Kulturlandschaft.
- Entwicklung von 2-3 reihigen Heckenstrukturen

Tabelle 5: Übersicht von Ausgleichsbedarf und – umfang

Flächentyp	Flächengröße [m ²]
Sondergebiet	107.819
Ausgleichsflächenbedarf (Kompensationsfaktor 0,1)	10.782
Entfernung Teilbereich der Gehölzbestände	375
Festgesetzte Ausgleichsflächen	11.165
Tatsächlicher Kompensationsfaktor	0,1

Das festgesetzte Verhältnis von Eingriff und Ausgleich entspricht damit der Bewertung nach Leitfaden. Die Entfernung der Gehölzbestände wird 1:1 ausgeglichen.

6.1.3 Ausgleichsmaßnahmen

Der Bedarf an Ausgleichsflächen wird innerhalb des Geltungsbereichs umgesetzt. Die Ausgleichsmaßnahmen sind der Planzeichnung zu entnehmen.

Ergebnis

Im Ergebnis sind die gewählten Maßnahmen geeignet um unter Berücksichtigung des Leitfadens Eingriffsregelung in der Bauleitplanung: „Bauen im Einklang mit Natur und Landschaft“ den Eingriff auszugleichen.

6.2 Verbalargumentative Behandlung des Eingriffs in das Landschaftsbild

Unter Landschaftsbild wird in der Geografie, der Raumplanung und dem Naturschutz das gesamte vom Menschen wahrnehmbare Erscheinungsbild einer Landschaft verstanden. Das Landschaftsbild wird, im weitgehend bebauten Gebiet, sowohl durch Natur als auch durch Kultur geprägt. Der Begriff Erscheinungsbild umfasst dabei in der Regel nur die visuell wahrnehmbaren Aspekte von Natur und Landschaft. Erst in der neueren Fachdiskussion werden darin auch nicht-visuelle Eindrücke, wie Gerüche und Geräusche, eingeschlossen.

Durch die Errichtung der geplanten PV-Freiflächenanlage wird die Fläche technisch überprägt, weshalb die Anlage als Eingriff in die Landschaft zu sehen ist. **Die Schwere der Beeinträchtigung des Landschaftsbildes bei einem Eingriff hängt einerseits von der Bedeutung des Landschaftsbildes, andererseits von der Intensität der negativen Auswirkungen des Vorhabens ab.** Bereits bei der Standortwahl wurde eine Minimierung der Eingriffsschwere beabsichtigt.

Durch seine bisherige Funktion als intensives Grünland ist **die Bedeutung des Vorhabengebiets** gemäß Leitfaden als **gering** einzustufen (Kategorie I).

Die untere Naturschutzbehörde stimmt in der Stellungnahme vom 17.05.2022 zu, dass das Plangebiet nicht an besonders exponierter Stelle liegt und somit auch nicht weithin einsehbar ist, wodurch die Störwirkung der Anlage deutlich reduziert wird.

Im Bereich des Plangebiets ist das Landschaftsbild geprägt von der landwirtschaftlichen Flur, einer Scheune entlang des in Nord-Süd-Richtung verlaufenden Feldweges sowie Gehölzstrukturen im Nahbereich und weiterem Umfeld. Im Westen der nördlichen Planfläche verläuft ein dichter Gehölzstreifen. Beidseitig des Feldweges, welcher von Osterberg in Nord-Süd-Richtung zur südlichen Planfläche läuft, befinden sich lockere bis dichte Gehölze. Zudem befindet sich im Nordosten der südlichen Planfläche ein kleines Wäldchen. Betrachtet man das weitere Umfeld, zieht sich ein Waldstreifen von Osterberg Richtung Unterelmenau, der in einer Entfernung von 100 m bis 270 m östlich entlang des Plangebiets verläuft. In einer Entfernung von ca. 450 m in südlicher Richtung befindet sich der Wald rund um den Auerberg.

Von den Weilern Osterberg, Prachtsried, Geisenhofen und den Einöden Unterelmenau, Reinhardenaus ist die Fläche, aufgrund der bewegten Topographie sowie der vorhandenen Gehölzstrukturen und Wälder im Nahbereich und weiteren Umfeld des Plangebiets, nur in Teilen einsehbar.

Bedeutender für das Landschaftsbild ist in diesem Bereich der Blick vom südlich gelegenen Auerberg. Eine Waldfläche nördlich des Auerbergs unterbricht die Sichtbeziehung vom Auerberg auf das Plangebiet.

Die **Intensität der negativen Auswirkungen des Vorhabens** wird durch verschiedene Maßnahmen, die nachfolgend aufgeführt werden, minimiert.

- Um eine **optisch ansprechende Einbindung** zu gewährleisten, wird die Anlage so geplant, dass sie sich in die natürliche Topographie einfügt. Modulhöhen werden auf maximal 4,5 m begrenzt. Blickbeziehungen mit Relevanz für den Denkmal- und Landschaftsschutz werden berücksichtigt.
- Durch die Verwendung von Modulen mit **Antireflexionsglas** werden Blendungen minimiert. Auch durch die geringe Modulhöhe und die Einbindung in die Topographie werden möglicherweise störende Lichtreflexionen gering gehalten. Es werden **Erdkabel** und keine Freileitungen verlegt, bei allen Anlagenbestandteilen werden **unauffällige Farbelemente** gewählt.
- Durch **Anpflanzungen** mit standortheimischen Hecken, Sträuchern und Streuobstbäumen sowie den Erhalt bestehender Gehölzstrukturen und Wälder wird die Sicht auf den Solarpark unterbrochen und belebt.
- Die **Streuobstwiese** mit einer Mischung aus unterschiedlich und zeitversetzt blühenden Arten locken Insekten, Vögel und weitere Tiere an und schaffen vielfältige und lebendige Landschaftselemente.
- Die **Präsenz von Schafen und Schäfern** ist für viele Menschen positiv belegt und führt zu einer Aufwertung des Landschaftsbildes. Durch die Bereitstellung von rar gewordenen Weideflächen wird zudem die regionale Schäferei in ihrer Existenz unterstützt und damit ein Beitrag zum Erhalt landschaftlich wertvoller **Kulturlandschaften** geleistet (s. Kapitel 4.6 „Kultur- und Sachgüter“). Eine weitere Aufwertung ergibt sich durch die Schaffung von Extensivgrünland in den Anlagenbereichen.

Die Geltungsbereichsgrenze sowie der dazu parallel verlaufende Zaun verlaufen gemäß der Planzeichnung linear über zwei Hügelkuppen (Forchenbichel und Hügel entlang der Zufahrt zu

Osterberg im Norden des Geltungsbereichs). Durch die Anpassung der Anlage sowie des Zaunverlaufs an das natürliche Geländere relief wird dieser lineare Verlauf in der freien Natur nicht so stark in Erscheinung treten, wie dies auf dem Papier der Fall ist. Die bewegte Topographie, die außerhalb des Zaunverlaufs geplanten Eingrünungsmaßnahmen, in Form von Heckenstrukturen, im Norden der Hügelkuppen sowie die bereits bestehenden Gehölze und Wälder im Nahbereich der Hügelkuppen tragen dazu bei, dass die Anlage gerade im Bereich der Hügelkuppen gut in die Landschaft eingebunden wird. Nach Aussage des Grundstückseigentümers wird das Wäldchen nördlich des Forchbichels langfristig erhalten, sofern keine Gefahr davon ausgeht. Alle weiteren bestehenden Gehölze im Nahbereich werden im Bebauungsplan als Flächen „Erhaltung von Bepflanzung“ festgesetzt und dadurch geschützt.

Grundsätzlich ist zu erwähnen, dass ein zügiges Handeln beim **Klimaschutz** auch für einen langfristigen Natur- und Landschaftsschutz unabdingbar ist. Der Ausbau der erneuerbaren Energien ist alternativlos und ein Wandel der Kulturlandschaft unausweichlich. Zu betonen ist, dass dieser nicht grundsätzlich als negativ zu betrachten ist, sondern – auch aufgrund der großen Bedeutung des Klimaschutzes - in breiten Teilen der Bevölkerung durchaus als positiv empfunden wird (s. Begründung Kapitel 4.1). Zu erwähnen ist hier darüber hinaus die in § 13 des Bundes-Klimaschutzgesetzes geregelte Vorbildfunktion öffentlicher Träger und die Verpflichtung, bei ihren Planungen und Entscheidungen den Zweck des Klimaschutzgesetzes und die zu seiner Erfüllung festgelegten Ziele zu berücksichtigen.

Ergebnis

Im Ergebnis wird der Eingriff in das Landschaftsbild durch geeignete Kompensationsmaßnahmen vollumfänglich ausgeglichen.

6.3 Beurteilung von Eingriff und Ausgleich gemäß Biotopwertverfahren

Zusätzlich zu der Bewertung nach Leitfaden werden Eingriff und Ausgleich unter Anwendung eines Biotopwertverfahrens verprobt. Mit der Dokumentation soll die Grundlage geschaffen werden, um ggf. entstehende ökologische Aufwertungen, die über die Kompensation des Eingriffs hinaus gehen, später auf einem Ökokonto gutzuschreiben. Dies soll dem Ziel der Planung eine stetige ökologische Aufwertung zu fördern gerecht werden.

Die Bewertung über das Biotopwertsystem bietet aus Sicht der Gemeinde verschiedene Vorteile. Da im Biotopwertverfahren die Höhe der gutgeschriebenen „Ökopunkte“ von der ökologischen Wertigkeit des erzeugten Biotops abhängt, werden für den Anlagenbetreiber konstant Anreize geschaffen, möglichst hochwertige Fläche herzustellen. Zudem könnten durch die Nutzung der gutgeschriebenen Punkte bei künftigen Eingriffen landwirtschaftlich genutzte Flächen als potenzielle Ausgleichsflächen entlastet werden oder als Rückstellung für eine künftige Rückführung der Photovoltaikflächen in die landwirtschaftliche Nutzung dienen.

Berechnung des Kompensationsbedarfs

Ausgangszustand der Flächen für den geplanten Solarpark sind intensiv genutzte landwirtschaftliche Flächen, sowie Heckenstrukturen. Das Sondergebiet umfasst insgesamt eine Größe von 107.819 m². Hiervon werden maximal 80 Prozent mit Solarmodulen oder Nebenanlagen überprägt, wobei die Nebenanlagen maximal 10 Prozent der Fläche in Anspruch nehmen dürfen. Die restliche Fläche unterliegt keiner Beeinträchtigung.

Unter Berücksichtigung der Ergebnisse der Schutzgutauswertung und der tendenziell positiven Auswirkungen, wird für die von Solarmodulen überschilderten Flächen daher gemäß der Matrix zur Ermittlung des Kompensationsbedarfs (Anlage 3.1 der BayKompV 2014) der Beeinträchtigungsfaktor 0 (nicht erheblich) gewählt. Berücksichtigung finden hingegen die durch Rammprofile versiegelten Flächen

mit einem Beeinträchtigungsfaktor von 1,0, die von Kabelgräben in Anspruch genommenen Flächen mit einem Beeinträchtigungsfaktor von 0,7 sowie die maximal zulässigen Nebenanlage mit einem Faktor von 1,0.

Die nachfolgende Tabelle gibt einen Überblick über den durch die Errichtung des Solarparks entstehenden Kompensationsbedarf gemäß Biotopwertesystem der BayKompV.

Tabelle 6: Berechnung des Kompensationsbedarfs

Betroffene Biotop-/ Nutzungstypen		[WP]	Art der Beeinträchtigung	Beeinträchtigungs- faktor (Intensität der vorhabensbezogenen Wirkungen)	Betroffene Fläche [m ²]	Kompensationsbedarf [WP]
Code	Bezeichnung					
G11	Intensivgrünland (genutzt)	3	Rammprofile (0,10 % von SO)	1,0	107	322
B112	Mesophiles Gebüsch/Hecke	10	Rammprofile (0,00 % von SO)	1,0	0	4
G11	Intensivgrünland (genutzt)	3	Kabelgräben (0,50 % von SO)	0,7	537	1.128
B112	Mesophiles Gebüsch/Hecke	10	Kabelgräben (0,00 % von SO)	0,7	2	13
G11	Intensivgrünland (genutzt)	3	Nebenanlagen (9,96 % von SO)	1,0	10.744	32.233
B112	Mesophiles Gebüsch/Hecke	10	Nebenanlagen (0,04 % von SO)	1,0	38	375
G11	Intensivgrünland (genutzt)	3	Neutrale Restfläche	0	96.055	0
B112	Mesophiles Gebüsch/Hecke	10	Restfläche	1	335	3.353
Summe					107.819	37.428

Der ermittelte Kompensationsbedarf gemäß Tabelle 6: Berechnung des Kompensationsbedarfs basiert aufgrund der gewählten Festsetzungen maximal zulässigen Beeinträchtigung. Die tatsächliche Ausführung weicht regelmäßig hiervon ab. Insbesondere der Verzicht auf Wegebau bei der inneren Erschließung hat in der Praxis einen erheblich positiven Einfluss auf den Umfang der Nebenanlagen. Deshalb soll der tatsächliche Punktesaldo nach Fertigstellung der Photovoltaikanlage entsprechend der tatsächlichen Situation bestimmt werden. Hierbei ist die tatsächliche Konstellation der gebauten Anlage (Rammprofile, Nebenanlagen und Kabelgräben, etc.) zu bewerten.

Im Zuge des Monitorings (siehe Kapitel 11.2) wird nach der Errichtung des Solarparks die tatsächliche Flächeninanspruchnahme und der daraus resultierende Kompensationsbedarf nachbilanziert.

Darstellung des Kompensationsumfangs und der ökologischen Ausgleichsmaßnahmen

Zur Kompensation des entstehenden Eingriffs in Natur und Landschaft werden innerhalb des Plangebiets Aufwertungsmaßnahmen umgesetzt. Die Maßnahmen dienen der Strukturanreicherung und Extensivierung der bisher intensiv genutzten landwirtschaftlichen Flur und entsprechen den Zielen des Arten- und Biotopschutzprogrammes (BayLfU 2018). Für die von Modulen überschirmte Fläche wird zunächst trotz der ökologischen Aufwertung durch Extensivierung keine Aufwertung bilanziert. Aufgrund der in der Planzeichnung des vBP festgesetzten Maßnahmen ergibt sich folgende Aufwertung gemäß Biotopwertesystem der BayKompV.

Tabelle 7: Berechnung des Kompensationsumfangs der ökologischen Ausgleichsmaßnahmen

Fläche	Ausgangszustand nach der Biotop- und Nutzungstypenliste			Prognosezustand nach der Biotop- und Nutzungstypenliste		Berechnung			
	Code	Bezeichnung	[WP]	Code	Bezeichnung	[WP]	Fläche [m ²]	Aufwertung [WP]	[WP]
Extensives Grünland	G11	Intensivgrünland (genutzt)	3	G213	artenarmes Extensivgrünland	8	5.726	5	28.630
Anpflanzungen	G11	Intensivgrünland (genutzt)	3	B112	mesophiles Gebüsch/Hecke	10	1.164	7	8.148
Streuobstbäume	G11	Intensivgrünland (genutzt)	3	B431	Streuobstbestände im Komplex mit intensiv bis extensiv genutztem Grünland (junge Ausbildung)	8	4.275	5	21.375
Private Grünfläche und modulfreie Flächen innerhalb SO-Fläche	G11	Intensivgrünland (genutzt)	3	G211	mäßig extensiv genutztes, artenarmes Grünland	6	36.726	3	110.177
	B112	Mesophiles Gebüsch/Hecke	10			keine Aufwertung bilanziert		0	
Überschirmte Modulfläche	G11	Intensivgrünland (genutzt)	3	G211	mäßig extensiv genutztes, artenarmes Grünland	keine Aufwertung bilanziert		0	
	B112	Mesophiles Gebüsch/Hecke	10			keine Aufwertung bilanziert		0	
Summe									167.418

Im Zuge des Monitorings (siehe Kapitel 11.2) wird nach der Errichtung des Solarparks die tatsächliche Aufwertung und der daraus resultierende Kompensationsumfang nachbilanziert. Insbesondere soll hierbei die Qualität der überschirmten Modulfläche sowie weiteres Aufwertungspotential, das über die hier bilanzierten Prognosezustände hinaus geht, untersucht werden.

Ergebnis

Zusammengefasst entsteht gemäß vorstehender Bilanzierung ein Kompensationsbedarf von 37.428 Wertpunkten. Durch die Ausgleichsmaßnahmen auf den hierfür festgesetzten Flächen wird eine Aufwertung von 58.153 Wertpunkten geschaffen. Die durch das Vorhaben entstehenden Eingriffe sind somit durch die ökologischen Ausgleichsmaßnahmen vollständig ausgeglichen. Es besteht die Tendenz zur Überkompensation. Die Ausgleichsmaßnahmen sind somit geeignet, den Eingriff auszugleichen. Auf Teilflächen des Sondergebiets, vor allem zwischen den Modulreihen und an den Randflächen sowie den privaten Grünflächen, erfolgt eine ökologische Aufwertung der Flächen. Dieses Aufwertungspotential ist zur Kompensation des Eingriffs nicht erforderlich und kann im Rahmen des Monitoringberichtes (Ab Kapitel 11.2) entsprechend der tatsächlich erfolgten Aufwertung bilanziert und einem Ökokonto gutgeschrieben werden.

7. Voraussichtliche Entwicklung des Umweltzustands bei Nichtdurchführung

Ohne die Realisierung der Bauleitpläne würden die Flächen vermutlich in den nächsten Jahren weiterhin intensiv landwirtschaftlich genutzt werden. Die negativen Auswirkungen auf den Naturhaushalt, insbesondere Grundwasser, Boden, Tiere und Pflanzen, wären in diesem Fall erheblich (hoher Eintrag von Dünge- und Pflanzenschutzmittel, Erosion). Die Nichtdurchführung würde sich negativ auf folgende, gemäß § 1 Abs. 6 Nummer 7 BauGB, zu prüfende Belange des Umweltschutzes, einschließlich des Naturschutzes und der Landschaftspflege auswirken:

- Tier, Pflanzen, biologische Vielfalt, Boden, Wasser, Wirkgefüge (§ 1 Abs. 6 Nummer 7a.) BauGB)
- Nutzung erneuerbarer Energien (§ 1 Abs. 6 Nummer 7f.) BauGB)
- Art und Ausmaß der Treibhausemissionen (Abs. 2b.) Nummer gg) BauGB Anlage 1)

Um den Ausbau der regenerativen Energien voranzutreiben wären Eingriffe in Natur und Landschaft für den Bau einer Photovoltaikanlage an anderer Stelle notwendig.

8. Planungsalternativen und Begründung der getroffenen Wahl

8.1 Ebene des Flächennutzungsplans

Das Vorhaben entspricht dem politischen Willen der Gemeinde, der Regierung des Freistaats Bayern und der Bundesregierung, die den Ausbau erneuerbarer Energien auf dafür geeigneten Flächen befürworten, um die gesetzten Klimaschutzziele erreichen zu können.

Von der Bundesregierung geförderte Standorte für Freiflächenanlagen sind Flächen innerhalb des benachteiligten Gebiets - welche seit März 2017 in Bayern förderfähig sind -, Flächen innerhalb eines 200 m Streifens entlang von Schienenwegen bzw. Autobahnen und Konversionsflächen.

Mit dem LEP Bayern aus dem Jahr 2018 sind Freiflächenphotovoltaik- und Biomasseanlagen nicht mehr der Anbindung an geeignete Siedlungseinheiten unterworfen. Stattdessen sollen aus Sicht der Landesentwicklung bevorzugt vorbelastete Standorte Verwendung finden.

Die Umsetzung der Energiewende mit der Umstellung auf regenerative Energien und dem Ausbau der Photovoltaik wird von der Gemeinde unterstützt. Als wichtiges Ziel ist dabei die Kosteneffizienz definiert worden. Zur Zielerreichung ist die Ausweisung einer entsprechenden Flächengröße erforderlich. Eine Untersuchung des Gemeindegebietes ergab, dass keine vorbelasteten Standorte (z. B. Deponieflächen, Flächen entlang von Schienenwegen und Autobahnen) in ausreichender Größe und ausreichendem Abstand zu Siedlungen zur Verfügung stehen, um eine Zielerreichung zu gewährleisten.

Daher wurde die potenzielle Flächenkulisse um landwirtschaftliche Flächen im benachteiligten Gebiet erweitert. Hierbei ist die Gemeinde besonders auf die Flächenbereitstellung der privaten Grundstückseigentümer angewiesen. Bei dem gegenständlichen Plangebiet handelt es sich um den einzig verfügbaren Standort im Gemeindegebiet zur Umsetzung des Vorhabens, welcher zudem nicht innerhalb von Schutzgebieten (wie z. B. FFH-Gebiet, Landschaftsschutzgebiet, Trinkwasserschutzgebiet, Geotop, Bodendenkmal, Landschaftsprägendes Denkmal, Ensemble) liegt. Alternativstandorte sind aktuell nicht vorhanden. Aus Sicht der Gemeinde ist die Planungsfläche für das Vorhaben prädestiniert.

Die Auswirkungen auf das Landschaftsbild sind wie unter Punkt 4.4.1 beschrieben, als gering zu betrachten. Bei der Standortwahl wurde dies bereits berücksichtigt. Eine Fernwirkung des Vorhabens ist aufgrund der bewegten Topographie in diesem Gebiet, bestehender Feldgehölze und Wäldern im Umfeld des Plangebiets sowie der umfangreichen Ausgleichsmaßnahmen mit Heckenstrukturen und Streuobstbäumen nicht gegeben. Die Einsehbarkeit der Fläche von den umliegenden Einöden und Weilern wird durch die geplanten Eingrünungsmaßnahmen sowie die bewegte Topographie auf ein Minimum reduziert.

Die Wertigkeit der im Plangebiet vorkommenden Böden, bzw. deren landwirtschaftliche Ertragsfähigkeit sind unter Punkt 4.1 beschrieben und waren ebenfalls ausschlaggebend für die getroffene Standortwahl. Die zugrundeliegenden Acker- und Grünlandzahlen lassen auf eine geringe bis mittlere Ertragsfähigkeit schließen. Mit der im Rahmen des Vorhabens geplanten extensiven Schafbeweidung werden die Flächen hingegen nicht gänzlich einer landwirtschaftlichen Nutzung entzogen. Gleichzeitig kann sich der Boden durch die Extensivierung über einen außerordentlich langen Zeitraum von der intensiven Nutzung erholen. Dies wirkt sich positiv auf die Bodenfruchtbarkeit aus und trägt zu einer gesteigerten Qualität der Böden für eine anschließend erneute landwirtschaftliche Nutzung bei. Damit können die Ziele aus der gemeindlichen Flächennutzungsplanung an diesem Standort umgesetzt werden.

Im Hinblick auf die umweltschützenden Belange des § 1a Abs. 2 BauGB ergeben sich für das Vorhaben an anderer Stelle grundsätzlich keine Möglichkeiten zur Nachverdichtung oder der Innenentwicklung bzw. der Nutzung von Konversionsflächen etc. Stattdessen werden bisher landwirtschaftlich genutzte Flächen für das Vorhaben herangezogen. Die Beanspruchung ist aber nur temporär auf 30 Jahre begrenzt und wirkt sich sogar positiv auf den Boden aus. Die in Anspruch genommenen Flächen werden auf das notwendige Maß begrenzt. Alternativen zur Errichtung von großflächigen Photovoltaikanlagen und damit zur Schonung landwirtschaftlicher Produktionsflächen bestehen in der praktischen Umsetzung derzeit nicht.

8.2 Alternativen im Geltungsbereich

Das Ziel der Preisgünstigkeit fördert eine bestmögliche Ausnutzung der Sondergebietsfläche sowie eine möglichst große Sondergebietsfläche. Eine Verringerung der GRZ (durch weitere Abstände zwischen den Modulreihen) hätte zwar Vorteile für die landwirtschaftliche Nutzung würde jedoch deutlich zu Lasten der Flächeneffizienz gehen und die Energieausbeute mindern.

Eine Erhöhung der zulässigen Bauhöhe würde eine klassische landwirtschaftliche Nutzung ermöglichen (Agri-Photovoltaik), hätte aber negative Auswirkungen auf das Landschaftsbild und die Fernwirkung. Eine Verringerung der Bauhöhe würde sich nur unbedeutend auf eine Verbesserung hinsichtlich des Landschaftsbildes auswirken, jedoch erheblich negative Auswirkungen auf das Ziel der Preisgünstigkeit nach sich ziehen.

Durch eine Verringerung der Eingrünung könnte die Sondergebietsfläche vergrößert werden, allerdings müsste der Ausgleichsbedarf dann an externer Stelle umgesetzt werden.

Die Wahl einer anderen Technik zur Erzeugung von regenerativen Energien auf der Fläche wird ausgeschlossen. Die Beeinträchtigung des Landschaftsbildes durch Windenergieanlagen wäre weitaus höher. Die Nutzung der Fläche zur Erzeugung von Biomasse wäre weniger effizient und damit ein wesentlich höherer Flächenverbrauch gegeben.

9. Artenschutzrechtliche Prüfung

Die Prüfung des speziellen Artenschutzes gemäß § 44 BNatSchG ist Voraussetzung für die naturschutzrechtliche Zulassung eines Vorhabens. Sie hat das Ziel, die artenschutzrechtlichen Verbotstatbestände bezüglich der gemeinschaftlich geschützten Arten (europäischen Vogelarten und Arten des Anhang IV der FFH Richtlinie), die durch das Vorhaben erfüllt werden können, zu ermitteln und darzustellen.

In der artenschutzrechtlichen Prüfung zum Vorhaben wurden bei Berücksichtigung der Vermeidungs- und Kompensationsmaßnahmen keine Verbotstatbestände des § 44 BNatSchG für das Vorhaben ermittelt.

Zur Vermeidung von Verbotstatbeständen gegenüber Fledermäusen ist eine betriebsbedingte nächtliche Beleuchtung auszuschließen und die baubedingte Beleuchtung auf unvermeidbare Nacharbeiten zu beschränken.

Zur Vermeidung von Verbotstatbeständen gegenüber Heckenbrütern ist die Entfernung der Heckenstrukturen innerhalb des Plangebiets, außerhalb der Vogelbrutzeit, zwischen Oktober und Februar, durchzuführen. Ansonsten muss über eine Kontrolle durch eine ökologische Baubegleitung geprüft werden, ob innerhalb der Hecken Brut stattfindet.

Details sind der artenschutzrechtlichen Prüfung zu entnehmen.

10. Ausführungs- und Beweidungskonzept

10.1 Ausführung

Eingrünung



Abbildung 11: Eingrünung in Gruppen (nördlich des Solarparks)

Zur Eingrünung werden Gehölze in verschiedenen großen Trupps (zwischen 7 bis 25 Stück) in Gruppen von ca. 3 Stück je Art versetzt gepflanzt. Die Pflanzung erfolgt zwei- bis vierreihig mit einem Pflanzabstand von 1,5 m auf 1,5 m. Die genaue Artenzusammensetzung und die Qualität der Eingrünungspflanzung ist dem Plan und der festgesetzten Pflanzliste zu entnehmen. Zur Generierung von robusten Pflanzenbeständen und einer optimalen Eingliederung in das bestehende Ökosystem ist lediglich standortheimisches Pflanzgut zu verwenden. Die Pflanzung sollte im Winterhalbjahr durchgeführt werden. Optimale Anwuchschancen werden bei einer Spätherbstpflanzung erreicht. Bei frostempfindlichen Gehölzen empfiehlt sich eine Pflanzung im Frühjahr. Allgemein gilt: keine Pflanzung an Frosttagen.

Ansaat der Grünflächen

Die Art der Ansaat richtet sich nach der landwirtschaftlichen Vornutzung. Unter Abstimmung mit dem Vornutzer kann unter Umständen auf eine Blanksaat verzichtet werden, wenn in der Vorfrucht bereits eine Untersaat etabliert werden kann. Für die Lösung der Untersaat sollte der Vornutzer ab April auf Pflanzenschutzmaßnahmen verzichten, was ggf. entschädigt werden muss.



Abbildung 12: Artenreichere Bestandsfläche

Bei der Zusammensetzung der zu entwickelnden Arten sollte Augenmerk auf die Nutzung als extensive Weide gelegt werden, die auch dem Naturschutz dient. Neben Esparsette, Hornklee und Weißklee als Leguminosen, Rotschwengel, Wiesenrispe, Wiesenlieschgras, und Wiesenschwengel als Gräser empfehlen sich die Kräuter: Chicorée, Fenchel, Kleiner Wiesenknopf, Ringelblume, Spitzwegerich, Wiesenkümmel, Wilde Möhre.

Chicorée produziert verschiedene biologisch aktive sekundäre Pflanzenstoffe. Diese können die Wurmfruchtbarkeit senken und dafür sorgen, dass weniger Wurmeier entstehen und ausgeschieden werden. Dies reduziert die Ansteckungsgefahr für Jungtiere. Ist ein Tier von Würmern befallen, frisst es besonders gern Futter mit einem hohen

Bitterstoffgehalt, um sich selbst zu "therapieren". Die wilde Möhre wird von den Weidetieren gemieden, kommt daher sicher zum Blühen und Samen und dient dem Ziel des Naturschutzes.

10.2 Beweidungskonzept im Solarpark

Aus Sicht des Betreibers ist das Hauptziel der Beweidung die Pflege der Fläche. Der Bewuchs wird kurzgehalten, damit es zu keiner Verschattung der Module kommt und so keine Einbußen bei der Stromerzeugung entstehen. Dies erfüllt gleichzeitig die Auflagen des Brandschutzes.

Gleichzeitig soll die Beweidung so konzipiert werden, dass dadurch ein naturschutzfachlich möglichst hoher Wert entsteht. Das Beweidungskonzept unterliegt einer stetigen Anpassung, da es von der Wüchsigkeit auf den Flächen abhängt und auch mit dem Betriebsablauf des Schafhalters in Einklang gebracht werden muss.

Für das Online-Handbuch "Beweidung im Naturschutz" wurden allgemeine Grundsätze für die naturschutznahe Beweidung erarbeitet (Zahn 2014a; Zahn 2014b) auf welchen das Beweidungskonzept für den Solarpark basiert.

- Keine Düngung, kein Einsatz von Pflanzenschutzmittel auf der Fläche
- Die Dauerpflege erfolgt durch extensive Beweidung ohne Zufütterung auf der Fläche. Führt die Beweidungsform zur gleichmäßigen Reduktion des Aufwuchses, sollten aus faunistischer Sicht jedes Jahr 10 bis 40 Prozent der Fläche nicht beweidet werden (System jährlich wechselnder Brachen).
- Bei der Standweide sollte die Besatzdichte je nach Aufwuchs zwischen 0,1 bis 1,2 GVE pro Hektar liegen.
- Die Nutzung als Umtriebsweide ist bevorzugt umzusetzen. Die einzelnen Flächen sollten jeweils zwei bis drei Mal jährlich mit einem Abstand von 10 Wochen beweidet werden. Zudem sollte bei der Umtriebsweide eine jährliche Änderung der zeitlichen Nutzungsfolge (insbesondere der Erstnutzung) und Dauer auf den Koppeln erwogen werden. Besondere Rücksichtnahme bei der Planung sollte auf das Vorkommen bestimmter Pflanzenbestände und Wiesenbrüter gelegt werden.
- Typische Strukturen extensiver Weiden, wie Gehölzinseln, Totholz, überständige Vegetation, Steinhäufen, Trittstellen und so weiter, sind faunistisch sehr bedeutsam und sollten erhalten werden.
- Durch die Platzierung von Tränken, Unterständen, Salzlecksteinen und so weiter lässt sich die Beweidungsintensität in Teilbereichen in gewissem Umfang steuern (zum Beispiel Anbringung von Salzlecksteinen dort, wo stärkerer Verbiss gewünscht ist).
- Sollte die Beweidung nicht ausreichen, um eine Verschattung der Module zu vermeiden, bedarf es der Nachpflege durch den Schäfer mit Maschineneinsatz.

Grundsätzlich ist der Solarpark für die Beweidung durch Schafe geeignet, da eine Mindesthöhe der unteren Kante der Module von 80 cm gegeben ist. Von Ziegenbeweidung ist in Solarparks aufgrund ihrer Kletterfreude und der daraus ergebenden Gefahr der Beschädigung der Module und der Kabelverbindungen sowie der Verletzung von Tieren abzusehen. Die Modultische bieten den Schafen außerdem Schutz vor Witterung und werden zu diesem Zweck auch gerne angenommen. Lediglich bei ganzjähriger Beweidung bedarf es eventuell einer weiteren Schutzmöglichkeit.

Letztendlich profitieren der Betreiber, die Flora und Fauna sowie der Schäfer von der extensiven Schafbeweidung innerhalb des Solarparks. Insgesamt stellt die auf Naturschutz ausgelegte Beweidung der Solarparkflächen durch Schafe die ideale Möglichkeit zur Flächenpflege dar.

11. Schlussteil

11.1 Methodik und Hinweise auf Schwierigkeiten und Kenntnislücken

Zur Bewertung der Auswirkungen des Vorhabens und für die Ermittlung des Kompensationsbedarfes wurden u. a. die naturschutzfachlichen Bewertungsmethoden von Freiflächenphotovoltaikanlagen (Herden et al. 2009) sowie der Praxis-Leitfaden für die ökologische Gestaltung von Photovoltaik-Freiflächenanlagen (BayLfU 2014b) herangezogen.

Erhebungen im Rahmen der Umweltprüfung, die auch die Überprüfung möglicher Schädigungen von Arten und natürlichen Lebensräumen im Sinne des Umweltschadengesetzes zum Gegenstand hatten, wurden nach anerkannter Methodik zum Detaillierungsgrad der Umweltprüfung durchgeführt. Auf der Grundlage der durchgeführten Erhebungen wird davon ausgegangen, dass bei Verwirklichung des Bauleitplans nicht gegen die Verbote des § 44 Abs. 1 BNatSchG verstoßen wird.

Dessen ungeachtet kann nicht mit letzter Sicherheit die Möglichkeit von Lücken der Umweltprüfung in Bezug auf den Artenschutz ausgeschlossen werden, wenn im Rahmen der Planrealisierung zuvor nicht abschätzbare Eingriffe erfolgen. Weder die Gemeinde noch das mit der Durchführung des Bauleitplans beauftragte Planungsbüro können für überraschend bei der Planrealisierung oder während des späteren Betriebs auftretende Umweltschädigungen und damit verbundene Einschränkungen oder Zusatzkosten haftbar gemacht werden.

11.2 Monitoring

Im Zuge des Monitorings soll überprüft werden, ob nach Realisierung des Bauleitplans unvorhergesehene nachteilige Umweltauswirkungen aufgetreten sind. Gegebenenfalls ist von der Gemeinde zu klären, ob geeignete Maßnahmen zur Abhilfe getroffen werden können.

Das nachfolgend beschriebene Monitoring dient unter anderem der Überwachung der Wirksamkeit der Ausgleichs- und Eingrünungsmaßnahmen. Zudem sollen im Zuge des Monitorings die gewählten Ansätze zu Eingriff (Flächeninanspruchnahme) und Ausgleich (erreichter Entwicklungszustand) evaluiert werden.

1. Binnen eines Jahres nach Inbetriebnahme der Photovoltaikanlage kann die tatsächliche Flächeninanspruchnahme überprüft werden. Hierbei ist festzustellen inwieweit sich wesentliche Abweichungen hinsichtlich der in der Eingriffsermittlung angenommenen, durch die Baumaßnahme beanspruchten Flächen (Eingriffsflächen) ergeben.
2. Die Wirksamkeit der Ausgleichsmaßnahmen ist nach einem Zeitraum von 5 Jahren zu überprüfen. Sollten sich insbesondere bezüglich der Eingrünung nicht die gewünschte Wirkung einstellen, sind mögliche Mängel zu beheben.
3. Ebenso kann nach einem Zeitraum von 5 Jahren der tatsächliche Entwicklungszustand der geplanten extensiven Wiesen- und Pflanzflächen aufgenommen und dokumentiert werden. Hierbei ist festzustellen inwieweit erreichter und geplanter Entwicklungszustand differenzieren.

Sollte die tatsächliche Flächeninanspruchnahme (vgl. Punkt 1) oder der erreichte Entwicklungszustand der Flächen (vgl. Punkt 3) wesentlich von den in der Eingriffs- und Ausgleichsbilanzierung getroffenen Annahmen abweichen, kann entsprechend nachbilanziert werden.

Nach Vorlage eines Monitoringberichtes wird in Abstimmung mit der Behörde über die Anrechenbarkeit eines eventuell verbleibenden positiven Saldos an Wertpunkten auf ein Ökokonto entschieden.

11.3 Allgemeinverständliche Zusammenfassung

Ziel der gegenständlichen Bauleitplanung ist das Schaffen von Baurecht für eine Freiflächenphotovoltaikanlage. Auf Ebene des Flächennutzungsplans erfolgte in diesem Umweltbericht eine Prüfung von Alternativstandorten. Dem Bebauungsplan sind die Bereiche Eingriff- und Ausgleich sowie das Ausführungs- und Beweidungskonzept gewidmet. Im Zuge der Planung hat die Gemeinde weitere Ziele definiert, die sich positiv auf die Umweltbelange auswirken werden.

Neben der effizienten und kostengünstigen Erzeugung von erneuerbarer Energie soll die Planungsfläche durch Beweidung weiterhin der Landwirtschaft zur Verfügung stehen. Ein weiteres Planungsziel ist die Verbesserung von naturschutzfachlichen Belangen auf der Planungsfläche und dem näheren Umfeld.

Dieser Umweltbericht beschäftigt sich mit den Umweltauswirkungen der Planung auf die einzelnen Schutzgüter. Zusammengefasst kann der Planung in der Gesamtschau eine geringe Auswirkung auf die untersuchten Schutzgüter attestiert werden. Auf die Flora und Fauna ergeben sich sogar positive Effekte, die durch die zahlreichen beschriebenen Maßnahmen eintreten werden.

Als Kompensation für die durch das Vorhaben entstehenden Eingriffe in Natur und Landschaft werden ökologische Ausgleichsflächen geschaffen. Zudem soll eine ökologische Aufwertung auf der gesamten Planungsfläche stattfinden. In diesem Umweltbericht wurde der Ausgangszustand der jeweiligen Schutzgüter sowie die jeweiligen Zielzustände definiert, um die entstehende Aufwertung der Flächen nachvollziehen zu können.

Mit Blick auf den Klimawandel, der alle hier untersuchten Schutzgüter erheblich negativ beeinträchtigen wird, sollte der deutliche Beitrag zum Klimaschutz dieser Planung in der gemeindlichen Abwägung ein besonders hohes Gewicht beigemessen werden.

11.4 Aufstellungsvermerk

Dieser Umweltbericht wurde zum vermerkten Fassungsdatum aufgestellt von

Daniel Leicht

M.Sc. Geodatenerfassung – und visualisierung

Maximilian Menschner

B.Sc Landschaftsarchitektur und Landschaftsplanung

12. Literatur

- AwSV (Verordnung über Anlagen zum Umgang mit wassergefährdenden Stoffen) (2017):** Verordnung über Anlagen zum Umgang mit wassergefährdenden Stoffen vom 18. April 2017 (BGBl. I S. 905). Herausgegeben von: Bundesministerium der Justiz und Verbraucherschutz. Online verfügbar unter: <https://www.gesetze-im-internet.de/awsv/> (November 2019)
- Bakker (2015):** Zukunftsfähigkeit von extensiven Beweidungskonzepten – Entwicklung von Szenarien für den Naturschutz und die Landwirtschaft am Beispiel der Treenelandschaft. Masterarbeit. Online verfügbar unter: https://uol.de/fileadmin/user_upload/biologie-geoumwelt/Masterarbeit_Meika_Bakker.pdf
- BauGB (Baugesetzbuch) (1960):** Gesetz. Herausgegeben von: Bundesministerium der Justiz und Verbraucherschutz. Online verfügbar unter: <https://www.gesetze-im-internet.de/bbaug/index.html#BJNR003410960BJNE003709116> (November 2019)
- Bayernatlas (2022):** Denkmalatlas – Geotope. Herausgegeben von: Landesamt für Digitalisierung, Breitband und Vermessung. Online verfügbar unter: <http://geoportal.bayern.de/bayernatlas-klassik> (März 2022)
- Bayernatlas (2022b):** Bodenschätzung. Herausgegeben von: Landesamt für Digitalisierung, Breitband und Vermessung. Online verfügbar unter: <http://geoportal.bayern.de/bayernatlas-klassik> (März 2022)
- Bayernatlas (2022c):** Hochwassergefahrenflächen HQhäufig, HQ100, HQextrem. Herausgegeben von: Landesamt für Digitalisierung, Breitband und Vermessung. Online verfügbar unter: <http://geoportal.bayern.de/bayernatlas-klassik> (März 2022)
- Bayernatlas (2022d):** Biotopkartierung (Flachland, Alpen, Stadt, Nachrichtlich übernommene Waldbiotop). Herausgegeben von: Landesamt für Digitalisierung, Breitband und Vermessung. Online verfügbar unter: <http://geoportal.bayern.de/bayernatlas-klassik> (März 2022)
- Bayerisches Klimaschutzgesetz (BayKlimaG) (2020).** Online verfügbar unter: <https://www.gesetze-bayern.de/Content/Document/BayKlimaG>
- BayKompV (Bayerische Kompensationsverordnung) (2013):** Verordnung über die Kompensation von Eingriffen in Natur und Landschaft. Herausgegeben von: Bayerische Staatskanzlei. Online verfügbar unter: <https://www.gesetze-bayern.de/Content/Document/BayKompV>true> (Juli 2020)
- BayLFU (Bayerisches Landesamt für Umwelt) (2006):** Unzerschnittene verkehrsarme Räume in Bayern. Online verfügbar unter: https://www.lfu.bayern.de/natur/landschaftszerschneidung/unzerschnittene_raeume/index.htm (Juli 2020)
- BayLFU (Bayerisches Landesamt für Umwelt) (2014a):** Bayerische Kompensationsverordnung (BayKompV). Arbeitshilfe zur Biotopwertliste. Verbale Kurzbeschreibungen. Online verfügbar unter: [https://www.bestellen.bayern.de/application/eshop_app000007?SID=977508010&ACTIONxS ESSxSHOWPIC\(BILDxKEY:%27lfu_nat_00320%27,BILDxCLASS:%27Artikel%27,BILDxTYPE:%27PDF%27\)](https://www.bestellen.bayern.de/application/eshop_app000007?SID=977508010&ACTIONxS ESSxSHOWPIC(BILDxKEY:%27lfu_nat_00320%27,BILDxCLASS:%27Artikel%27,BILDxTYPE:%27PDF%27))
- BayLFU (Bayerisches Landesamt für Umwelt) (2014b):** Praxis-Leitfaden für die ökologische Gestaltung von Photovoltaik-Freiflächenanlagen. Online verfügbar unter: <https://www.energieatlas.bayern.de/energieatlas/neu/39.html>

BayLfU (Bayerisches Landesamt für Umwelt) (2018): Arten- und Biotopschutzprogramm Bayern (ABSP) – Landkreis Weilheim-Schongau. Online verfügbar unter: https://www.lfu.bayern.de/natur/absp_lkr_stadt/index.htm#landkreis

BayLfU (Bayerisches Landesamt für Umwelt) (2020): Kataster nach Art. 3 BayBodSchG ("Altlastenkataster"). Online verfügbar unter: <https://www.lfu.bayern.de/altlasten/altlastenkataster/index.htm> (Juli 2020)

BfN (Bundesamt für Naturschutz) (2014) Grünland-Report: Alles im Grünen Bereich?

BBodSchG (Bundes-Bodenschutzgesetz) (1998): Gesetz zum Schutz vor schädlichen Bodenveränderungen und zur Sanierung von Altlasten. Herausgegeben von: Bundesministerium der Justiz und Verbraucherschutz. Online verfügbar unter: <https://www.gesetze-im-internet.de/bbodschg/index.html>

BfN (Bundesamt für Naturschutz) (2014): Grünland-Report. Alles im Grünen Bereich? Online verfügbar unter: https://www.bfn.de/fileadmin/MDB/documents/presse/2014/PK_Gruenlandpapier_30.06.2014_final_layout_barrierefrei.pdf (November 2019)

BLE (Bundesanstalt für Landwirtschaft und Ernährung) (2013) Biodiversität im Grünland – unverzichtbar für Landwirtschaft und Gesellschaft

BNatSchG (Bundesnaturschutzgesetz) (2009): Gesetz über Naturschutz und Landschaftspflege. Herausgegeben von: Bundesministerium der Justiz und Verbraucherschutz. Online verfügbar unter: https://www.gesetze-im-internet.de/bnatschg_2009/index.html (November 2019)

BNE (Bundesverband Neue Energiewirtschaft e.V.) (2019): Solarparks - Gewinne für die Biodiversität

DVL Deutscher Verband für Landschaftspflege e. V. (2015a), Kulturlandschaft braucht Schafe! Strategie zur Förderung der Hüteschäferi in Bayern

DVL Deutscher Verband für Landschaftspflege e. V. (2015b), Schafbeweidung in Kommunen

EEG (Erneuerbare-Energien-Gesetz) (2014): Gesetz für den Ausbau erneuerbarer Energien. Herausgegeben von: Bundesministerium der Justiz und Verbraucherschutz. Online verfügbar unter: https://www.gesetze-im-internet.de/eeg_2014/index.html#BJNR106610014BJNE000201123 (November 2019)

FFH-Richtlinie (1992): Richtlinie 92/43/EWG des Rates vom 21. Mai 1992 zur Erhaltung der natürlichen Lebensräume sowie der wildlebenden Tiere und Pflanzen. In konsolidierter Fassung vom 01.01.2007. Herausgegeben von: Europäischer Wirtschaftsgemeinschaft. Online verfügbar unter: <https://www.bfn.de/themen/artenschutz/regelungen/ffh-richtlinie.html> (November 2019)

FIN-Web (2022). Online verfügbar unter https://www.lfu.bayern.de/natur/fis_natur/fin_web/index.html (März 2022)

Gesetz über das Inverkehrbringen, die Rücknahme und die umweltverträgliche Entsorgung von Elektro- und Elektronikgeräten (ElektroG) (2015). Online verfügbar unter: https://www.gesetze-im-internet.de/elektrog_2015/

Gilhaus; Stelzner; Hölzel (2014): Cattle foraging habits shape vegetation patterns of alluvial year-round grazing systems. In: Plant Ecology - an international journal 215 (2), S. 169-179. Online verfügbar unter: https://www.academia.edu/21830987/Cattle_foraging_habits_shape_vegetation_patterns_of_alluvial_year-round_grazing_systems (November 2019)

- Herden; Rasmus; Gharadjedaghi; BfN [Hrsg.] (2009):** Naturschutzfachliche Bewertungsmethoden von Freilandphotovoltaikanlagen. Endbericht. BfN – Skripten 247. Online verfügbar unter: <https://www.bfn.de/fileadmin/BfN/service/Dokumente/skripten/skript247.pdf>
- Institut für Agrarökologie (2020):** „Biodiversitätstaxis 2.0.“. Online verfügbar unter: <http://biodiversitaetstaxis.de/index.php/component/k2/item/9-schafe-als-biodiversitaetstaxis>, (Dezember.2020)
- Janson; Rudner (2018):** Zur Vegetation im Bereich einer Freiflächen-Photovoltaik-Anlage im Großraum Augsburg unter besonderer Berücksichtigung des Bodenfeuchtegradienten. Bachelorarbeit an der Hochschule Weihenstephan - Triesdorf
- LEP (Landesentwicklungsprogramm Bayern) (2018):** Verordnung. Herausgegeben von: Bayerisches Staatsministerium für Wirtschaft, Landesentwicklung und Energie. Online verfügbar unter: <https://www.landesentwicklung-bayern.de/instrumente/landesentwicklungsprogramm/landesentwicklungs-programm-bayern-stand-2018/>
- Planungsverband Oberland (2020):** Regionalplan der Region 17 – Oberland, Online verfügbar unter: <https://www.region-oberland.bayern.de/regionalplan/> (März 2022)
- Raab (2015):** Erneuerbare Energien und Naturschutz – Solarparks können einen Beitrag zur Stabilisierung der biologischen Vielfalt leisten. – ANLiegen Natur 37(1): 67–76, Laufen; Online verfügbar unter: www.anl.bayern.de/publikationen/anliegen/doc/an37106raab_2015_solarfelder.pdf
- Schaich; Szabò; Kaphegyi (2010):** Grazing with Galloway cattle for floodplain restoration in the Syr Valley, Luxembourg. In: Journal for Nature Conservation 268 (18): S. 268-277. Online verfügbar unter: https://www.researchgate.net/publication/222538169_Grazing_with_Galloway_cattle_for_floodplain_restoration_in_the_Syr_Valley_Luxembourg (November 2019)
- StMI (Bayerisches Staatsministerium des Inneren, Oberste Baubehörde) (2009):** Hinweise zur Behandlung großflächiger Photovoltaikanlagen im Außenbereich, Rundschreiben Nr.IIB5-4112.79-037/09. Online verfügbar unter: https://www.stmb.bayern.de/assets/stmi/buw/staedtebau/iib5_bauplanungsrecht_photovoltaik_20091119.pdf
- StMLU (Bayerisches Staatsministerium für Landesentwicklung und Umweltfragen) (2003):** Eingriffsregelung in der Bauleitplanung, Bauen im Einklang mit Natur und Landschaft - Ein Leitfaden Ergänzte Fassung, München. Online verfügbar unter: https://www.stmb.bayern.de/assets/stmi/buw/staedtebau/leitfaden_eingriffsregelung_bauleitplanung.pdf
- StMuV (Staatsministerium für Umwelt und Verbraucherschutz) (2014):** Biotopwertliste zur Anwendung der Bayerischen Kompensationsverordnung (BayKompV). Stand 28.02.2014 (mit redaktionellen Änderungen vom 31.03.14). Online verfügbar unter: https://www.gesetze-bayern.de/Content/Resource?path=resources%2FBayVwV319722_BayVV7912-0-U-545-A001.PDF&AspxAutoDetectCookieSupport=1
- Umweltatlas Bayern (2022a):** Standortkundliche Landschaftsgliederung von Bayern 1:1.000.000. Herausgegeben von: Bayerisches Landesamt für Umwelt. Online verfügbar unter: https://www.umweltatlas.bayern.de/mapapps/resources/apps/lfu_boden_ftz/index.html?lang=de (März 2022)
- Umweltatlas Bayern (2022b):** Bodenausgangsgesteinskarte von Bayern 1:500.000 (BAG500) - Oberboden und Unterboden. Herausgegeben von: Bayerisches Landesamt für Umwelt. Online

verfügbar unter:
https://www.umweltatlas.bayern.de/mapapps/resources/apps/lfu_boden_ftz/index.html?lang=de_ (März 2022)

Umweltatlas Bayern (2022c): Bodenfunktionen – Natürliche Ertragsfähigkeit. Herausgegeben von: Bayerisches Landesamt für Umwelt. Online verfügbar unter:
https://www.umweltatlas.bayern.de/mapapps/resources/apps/lfu_boden_ftz/index.html?lang=de_ (März 2022)

Umweltatlas Bayern (2022d): Angewandte Geologie - Geotope. Herausgegeben von: Bayerisches Landesamt für Umwelt. Online verfügbar unter:
https://www.umweltatlas.bayern.de/mapapps/resources/apps/lfu_angewandte_geologie_ftz/index.html?lang=de (März 2022)

UNESCO (2020): Online verfügbar unter: <https://www.unesco.de/kultur-und-natur/immaterielles-kulturerbe/immaterielles-kulturerbe-deutschland/schaeferei> (Dezember 2020)

Van der Ende, Landesamt für Natur und Umwelt Schleswig-Holstein [Hrsg.] (2000): Landesweites Beweidungskonzept: Maßnahmen, Erfolge und weiterer Handlungsbedarf. In: Landesamt für Natur und Umwelt – Jahresbericht 1999. S. 36-45. Online verfügbar unter:
<https://www.umweltdaten.landsh.de/nuis/upool/gesamt/jahrbe99/Beweidungskonzept.pdf> (November 2010)

Vogelschutzrichtlinie (2009): Richtlinie 2009/147/EG des europäischen Parlaments und des Rates vom 30. November 2009 über die Erhaltung der wildlebenden Vogelarten (kodifizierte Fassung). Amtsblatt der Europäischen Union. Online verfügbar unter:
<https://www.bfn.de/themen/artenschutz/regelungen/vogelschutzrichtlinie.html> (November 2019)

Zahn; Lang; Meinel; Schirlitz (2002): Die Beweidung einer Feuchtbrache mit Galloway-Rindern – Flora, Fauna und wirtschaftliche Aspekte einer kleinflächigen Standweide. In: ANL (Bayerische Akademie für Naturschutz und Landschaftspflege) (HRSRG.) (2002): Beweidung in Feuchtgebieten - Stand der Forschung, Erfahrungen aus der Praxis, naturschutzfachliche Anforderungen. Laufener Seminarbeiträge 1/02. Online verfügbar unter:
https://www.anl.bayern.de/publikationen/spezialbeitraege/doc/lsb2002_01_003_zahn_et_al_gallowayrinder_auf_feuchtbrache.pdf (November 2019)

Zahn (2014a): Einführung in die naturschutzorientierte Beweidung. - In: Burkart-Aicher, A. et al., Online-Handbuch "Beweidung im Naturschutz", Akademie für Naturschutz und Landschaftspflege (ANL), Laufen, Online verfügbar unter:
<http://www.anl.bayern.de/fachinformationen/beweidung/handbuchinhalt.htm>.

Zahn (2014b): Auswirkung der Beweidung auf die Fauna. – In: Burkart-Aicher, B. et al., Online-Handbuch "Beweidung im Naturschutz", Akademie für Naturschutz und Landschaftspflege (ANL), Laufen; Online verfügbar unter:
www.anl.bayern.de/fachinformationen/beweidung/handbuchinhalt.htm (Dezember 2020)

Zahn; Tautenhahn (2016): Beweidung mit Schafen. – In: Burkart-Aicher, B. et al., Online-Handbuch "Beweidung im Naturschutz", Akademie für Naturschutz und Landschaftspflege (ANL), Laufen, Online verfügbar unter:
www.anl.bayern.de/fachinformationen/beweidung/handbuchinhalt.htm (Dezember 2020)